

มาตรการป้องกันและแก้ไข ผลกระทบสิ่งแวดล้อมและ มาตรการติดตามตรวจสอบ คุณภาพสิ่งแวดล้อม

- 2.1 มาตรการป้องกันและแก้ไขผลกระทบสิ่งแวดล้อม
- 2.2 มาตรการติดตามตรวจสอบคุณภาพสิ่งแวดล้อม
 - 2.2.1 คุณภาพอากาศ
 - 2.2.2 ระดับเสียง
 - 2.2.3 ค่าความสั่นสะเทือน
 - 2.2.4 คุณภาพน้ำ
 - 2.2.5 คุณภาพอากาศในพื้นที่ทำงาน
 - 2.2.6 ระดับเสียงในพื้นที่ทำงาน


บทที่ 2

มาตรการป้องกันและแก้ไขผลกระทบสิ่งแวดล้อม และมาตรการติดตามตรวจสอบคุณภาพสิ่งแวดล้อม

2.1 มาตรการป้องกันและแก้ไขผลกระทบสิ่งแวดล้อม

บริษัท เขาคินสวอย จำกัด ได้มอบหมายให้ บริษัท ไมน์ เอ็นจิเนียริง คอนซัลแตนท์ จำกัด ดำเนินการตรวจสอบผลการปฏิบัติตามมาตรการป้องกันและแก้ไขผลกระทบสิ่งแวดล้อม โครงการเหมืองแร่หินอุตสาหกรรมชนิดหินปูน เพื่ออุตสาหกรรมก่อสร้าง ประทานบัตรที่ 21125/16427 ของบริษัท เขาคินสวอย จำกัด ตั้งอยู่ที่ หมู่ที่ 1 ตำบลอ่างหิน และหมู่ที่ 8 ตำบลทุ่งหลวง อำเภอปากท่อ จังหวัดราชบุรี ที่กำหนดตามผลการพิจารณารายงานการวิเคราะห์ผลกระทบสิ่งแวดล้อม หนังสือที่ ทส 1010.2/1490 ลงวันที่ 31 มกราคม 2563 มีรายละเอียดผลการดำเนินงานดังตารางที่ 2-1 ถึงตารางที่ 2-3

ตารางที่ 2-1 มาตรการป้องกันและแก้ไขผลกระทบสิ่งแวดล้อมทั่วไป

เงื่อนไขตามมาตรการ	ผลการปฏิบัติตามมาตรการ	ปัญหา อุปสรรค ที่ไม่สามารถปฏิบัติตามมาตรการ และแนวทางแก้ไข	เอกสารอ้างอิง
1. ให้มีจุดรับเรื่องราวร้องทุกข์ความเดือดร้อนของประชาชนที่เกิดจากกิจกรรมการทำเหมืองแร่ และกิจกรรมที่เกี่ยวข้อง และในกรณีที่มีผู้ร้องเรียน ผู้ถือประทานบัตรจะต้องดำเนินการแก้ไขและให้ความช่วยเหลือด้วยความเป็นธรรม	<ul style="list-style-type: none"> ผู้ถือประทานบัตรได้ติดตั้งกล่องรับเรื่องราวร้องทุกข์ความเดือดร้อนของประชาชนที่เกิดจากกิจกรรมการทำเหมืองหรือกิจกรรมที่เกี่ยวข้องกับการทำเหมืองไว้บริเวณด้านหน้าสำนักงานโรงโม่หินของโครงการ และในกรณีที่มีผู้ร้องเรียนผู้ถือประทานบัตรจะดำเนินการแก้ไขและให้ความช่วยเหลือด้วยความเป็นธรรม 	-	<ul style="list-style-type: none"> เอกสารแนบ 3 รูปที่ 1  <p>กล่องรับเรื่องราวร้องทุกข์</p>
2. ให้ทำการปรับปรุงฟื้นฟูพื้นที่โครงการที่ผ่านการทำเหมืองแร่แล้ว และพื้นที่สิ้นสุดการใช้ประโยชน์แล้วตามแผนงานการฟื้นฟูพื้นที่ผ่านการทำเหมืองแร่ ที่ได้เสนอไว้ในรายงานการประเมินผลกระทบสิ่งแวดล้อม พร้อมทั้งให้รายงานผลการดำเนินงานให้สำนักงานนโยบายและแผนทรัพยากรธรรมชาติและสิ่งแวดล้อม และกรมอุตสาหกรรมพื้นฐานและการเหมืองแร่ทราบทุกปี	<ul style="list-style-type: none"> ทางโครงการได้ดำเนินการฟื้นฟูพื้นที่ทำเหมืองต่อเนื่องจากการฟื้นฟูช่วงที่ผ่านมา โดยการพัฒนาหน้าเหมืองให้มีลักษณะเป็นชั้นบันไดที่มีความมั่นคงแข็งแรง เพื่อป้องกันการพังถล่มของหน้าเหมือง และดูแลต้นไม้ที่มีการปลูกไว้ในช่วงอายุประทานบัตรเดิมในบริเวณพื้นที่ที่ไม่มีกิจกรรมการทำเหมือง เพื่อเป็นแนว Buffer Zone ป้องกันผลกระทบในด้านฝุ่นละอองและเสียงรบกวน ทั้งนี้ ทางโครงการได้จัดทำรายงานแผนและผลการดำเนินงานด้านสิ่งแวดล้อม ประจำปี 2568 เสนอต่อสำนักงานนโยบายและแผนทรัพยากรธรรมชาติและสิ่งแวดล้อม กรมอุตสาหกรรมพื้นฐานและการเหมืองแร่ และหน่วยงานที่เกี่ยวข้องพิจารณา 	-	<ul style="list-style-type: none"> เอกสารแนบ 4

เงื่อนไขตามมาตรการ	ผลการปฏิบัติตามมาตรการ	ปัญหา อุปสรรค ที่ไม่สามารถปฏิบัติตามมาตรการ และแนวทางแก้ไข	เอกสารอ้างอิง
<p>3. ให้วางวงเงินหลักประกันตามประกาศคณะกรรมการแร่ เรื่อง การวางหลักประกันการฟื้นฟูสภาพพื้นที่การทำเหมืองและเยียวยาผู้ได้รับผลกระทบจากการทำเหมือง พ.ศ. 2562 ดังนี้</p> <ul style="list-style-type: none"> - วางวงเงินหลักประกันสำหรับการฟื้นฟูสภาพพื้นที่การทำเหมืองตลอดอายุโครงการตามแผนการฟื้นฟูสภาพพื้นที่การทำเหมืองในมาตรการป้องกันและแก้ไขผลกระทบสิ่งแวดล้อมที่กำหนดไว้ในรายงานการประเมินผลกระทบสิ่งแวดล้อมที่ได้รับความเห็นชอบจากคณะกรรมการผู้ชำนาญการพิจารณา รายงานการประเมินผลกระทบสิ่งแวดล้อม - วางวงเงินหลักประกันสำหรับเยียวยาผู้ได้รับผลกระทบจากการทำเหมืองจำนวนห้าแสนบาท - การวางหลักประกันตามที่กล่าวมาข้างต้น ให้วางหลักประกันเป็นงวด (รายปี) โดยงวดแรกต้องวางร้อยละสามสิบของวงเงินหลักประกันทั้งหมด ก่อนได้รับอนุญาตให้เปิดการทำเหมืองและงวดต่อไปให้วางงวดละเท่าๆ กัน ไม่เกินเจ็ดงวด 	<ul style="list-style-type: none"> ● ผู้ถือประทานบัตรได้วางหลักประกันการฟื้นฟูสภาพพื้นที่การทำเหมือง และหลักประกันสำหรับการเยียวยาผู้ได้รับผลกระทบจากการทำเหมืองแร่ ตามประกาศคณะกรรมการแร่ เรื่อง การวางหลักประกันการฟื้นฟูสภาพพื้นที่การทำเหมืองและการเยียวยาผู้ได้รับผลกระทบจากการทำเหมือง พ.ศ. 2562 	-	<ul style="list-style-type: none"> ● เอกสารแนบ 5
<p>4. ผู้ถือประทานบัตรจะต้องจัดทำประกันภัยความรับผิดชอบต่อชีวิต ร่างกาย ทรัพย์สินของบุคคลภายนอกกับนิติบุคคลที่ได้ใบอนุญาตประกอบธุรกิจประกันภัยที่จดทะเบียนในราชอาณาจักรตามประกาศคณะกรรมการแร่ เรื่อง การกำหนดวงเงิน</p>	<ul style="list-style-type: none"> ● ผู้ถือประทานบัตรได้จัดทำประกันภัยความรับผิดชอบต่อชีวิต ร่างกาย ทรัพย์สินของบุคคลภายนอกกับนิติบุคคลที่ได้ใบอนุญาตประกอบธุรกิจประกันภัยที่จดทะเบียนในราชอาณาจักรตามประกาศคณะกรรมการ 	-	<ul style="list-style-type: none"> ● เอกสารแนบ 6

เงื่อนไขตามมาตรการ	ผลการปฏิบัติตามมาตรการ	ปัญหา อุปสรรค ที่ไม่สามารถปฏิบัติตามมาตรการ และแนวทางแก้ไข	เอกสารอ้างอิง
และการจัดทำประกันภัยความรับผิดชอบต่อชีวิตร่างกาย ทรัพย์สินของบุคคลภายนอกสำหรับการทำเหมืองประเภทที่ 2 และประเภทที่ 3 พ.ศ. 2562 และจะต้องทำหลักประกันดังกล่าวให้มีระยะเวลาครอบคลุมต่อเนื่องตลอดอายุประทานบัตร ให้มีจำนวนเงินเอาประกันภัยสำหรับความเสียหายที่เกิดขึ้นต่อครั้ง สำหรับการเสียชีวิต ทุพพลภาพถาวรสิ้นเชิง หรือค่ารักษาพยาบาล และความเสียหายต่อทรัพย์สินของผู้ได้รับความเสียหายในวงเงินประกันไม่น้อยกว่าห้าล้านบาท	แร่ โดยทำประกันดังกล่าวให้มีระยะเวลาครอบคลุมต่อเนื่องตลอดอายุประทานบัตร		
5. ให้ปฏิบัติตามมติคณะกรรมการสิ่งแวดล้อมแห่งชาติ ตามการประชุมครั้งที่ 5/2561 เมื่อวันที่ 3 ตุลาคม พ.ศ. 2561 การเปลี่ยนแปลงรายละเอียดโครงการหรือกิจการที่ต้องจัดทำรายงานการประเมินผลกระทบสิ่งแวดล้อมตามมาตรา 48 แห่งพระราชบัญญัติส่งเสริมและรักษาคุณภาพสิ่งแวดล้อมแห่งชาติ (ฉบับที่ 2) พ.ศ. 2561 เมื่อคณะกรรมการผู้ชำนาญการพิจารณารายงานให้ความเห็นชอบรายงานการประเมินผลกระทบสิ่งแวดล้อมแล้วภายหลังที่ได้รับอนุมัติหรืออนุญาตจากกรมอุตสาหกรรมพื้นฐานและการเหมืองแร่ (กพร.) ซึ่งเป็นเจ้าหน้าที่ตามกฎหมายที่เกี่ยวข้องแล้วและมีความจำเป็นต้องเปลี่ยนแปลงรายละเอียดโครงการ หรือมาตรการป้องกันและแก้ไขผลกระทบสิ่งแวดล้อมให้แตกต่างไปจากที่ได้เสนอไว้	<ul style="list-style-type: none"> ในกรณีที่ผู้ถือประทานบัตรมีความประสงค์ที่จะเปลี่ยนแปลงรายละเอียดหรือแผนผังโครงการทำเหมือง ผู้ถือประทานบัตรจะปฏิบัติตามมติคณะกรรมการสิ่งแวดล้อมแห่งชาติ ตามการประชุมครั้งที่ 5/2561 เมื่อวันที่ 3 ตุลาคม พ.ศ. 2561 การเปลี่ยนแปลงรายละเอียดของโครงการ หรือกิจการที่ต้องจัดทำรายงานการประเมินผลกระทบสิ่งแวดล้อมตามมาตรา 48 แห่งพระราชบัญญัติส่งเสริมและรักษาคุณภาพสิ่งแวดล้อมแห่งชาติ (ฉบับที่ 2) พ.ศ. 2561 อย่างเคร่งครัด 	-	-



เงื่อนไขตามมาตรการ	ผลการปฏิบัติตามมาตรการ	ปัญหา อุปสรรค ที่ไม่สามารถปฏิบัติตามมาตรการ และแนวทางแก้ไข	เอกสารอ้างอิง
<p>ในรายงานการประเมินผลกระทบสิ่งแวดล้อมตามที่คณะกรรมการผู้ชำนาญการฯ ได้ให้ความเห็นชอบไปแล้ว ให้เป็นหน้าที่ของกรมอุตสาหกรรมพื้นฐานและการเหมืองแร่ (กพร.) ที่มีอำนาจหน้าที่ในการพิจารณาอนุมัติหรืออนุญาตเป็นผู้พิจารณา ดังนี้</p> <ul style="list-style-type: none"> - หากเห็นว่าการแก้ไขเปลี่ยนแปลงรายละเอียดโครงการหรือมาตรการป้องกันและแก้ไขผลกระทบสิ่งแวดล้อม หรือมาตรการติดตามตรวจสอบผลกระทบสิ่งแวดล้อมดังกล่าวไม่กระทบต่อสาระสำคัญของการประเมินผลกระทบสิ่งแวดล้อม ในรายงานการประเมินผลกระทบสิ่งแวดล้อม และเป็นมาตรการที่เกิดผลดีต่อสิ่งแวดล้อม มากกว่า หรือเทียบเท่ามาตรการที่กำหนดไว้ในรายงานการประเมินผลกระทบสิ่งแวดล้อมที่ผ่านการพิจารณาให้ความเห็นชอบจากคณะกรรมการผู้ชำนาญการฯ แล้วให้กรมอุตสาหกรรมพื้นฐานและการเหมืองแร่ (กพร.) ที่มีอำนาจอนุมัติ หรืออนุญาต รับจัดแจ้งการปรับปรุงแก้ไขเปลี่ยนแปลงดังกล่าวให้เป็นไปตามหลักเกณฑ์และเงื่อนไขที่กำหนดไว้ในกฎหมายนั้นๆ ต่อไป พร้อมกับให้จัดทำสำเนาการปรับปรุงแก้ไขเปลี่ยนแปลงดังกล่าวให้เป็นไปตามหลักเกณฑ์และเงื่อนไขที่กำหนดไว้ในกฎหมายนั้นๆ ต่อไป พร้อมกับให้จัดทำสำเนาการปรับปรุงแก้ไขมาตรการป้องกันและแก้ไขผลกระทบสิ่งแวดล้อมหรือมาตรการ 			

เงื่อนไขตามมาตรการ	ผลการปฏิบัติตามมาตรการ	ปัญหา อุปสรรค ที่ไม่สามารถปฏิบัติตามมาตรการ และแนวทางแก้ไข	เอกสารอ้างอิง
<p>ติดตามตรวจสอบผลกระทบสิ่งแวดล้อมที่รับจดทะเบียน ไว้ ส่งให้สำนักงานนโยบายและแผนทรัพยากร ธรรมชาติและสิ่งแวดล้อมเพื่อทราบ</p> <p>- หากเห็นว่าการปรับปรุงแก้ไขรายละเอียดโครงการ หรือมาตรการนั้นๆ อาจกระทบต่อสาระสำคัญใน รายงานการประเมินผลกระทบสิ่งแวดล้อมที่ได้รับ ความเห็นชอบจากคณะกรรมการผู้ชำนาญการฯ ให้ กรมอุตสาหกรรมพื้นฐานและการเหมืองแร่ (กพร.) ที่มีอำนาจในการอนุมัติ หรืออนุญาตจัดส่งรายงาน การปรับปรุงแก้ไขรายละเอียดโครงการ หรือมาตรการ ป้องกันและแก้ไขผลกระทบสิ่งแวดล้อม หรือ มาตรการติดตามตรวจสอบผลกระทบสิ่งแวดล้อม ให้ สำนักงานนโยบายและแผนทรัพยากรธรรมชาติและ สิ่งแวดล้อม เพื่อเสนอให้คณะกรรมการผู้ชำนาญการฯ คณะที่เกี่ยวข้องพิจารณาให้ความเห็นชอบประกอบ ก่อนการเปลี่ยนแปลงหรือปรับปรุงมาตรการ ดังกล่าว และเมื่อโครงการหรือกิจการมีการเปลี่ยนแปลง รายละเอียดหรือปรับปรุงแก้ไขมาตรการป้องกันและ แก้ไขผลกระทบสิ่งแวดล้อม และมาตรการติดตาม ตรวจสอบผลกระทบสิ่งแวดล้อม ตามที่คณะกรรมการ ผู้ชำนาญการฯ ให้ความเห็นชอบประกอบแล้ว กรม อุตสาหกรรมพื้นฐานและการเหมืองแร่ (กพร.) ที่มี อำนาจในการอนุมัติ หรืออนุญาต ต้องแจ้งผลการ เปลี่ยนแปลงดังกล่าวให้สำนักงานนโยบายและแผน ทรัพยากรธรรมชาติและสิ่งแวดล้อมทราบด้วย</p>			




เงื่อนไขตามมาตรการ	ผลการปฏิบัติตามมาตรการ	ปัญหา อุปสรรค ที่ไม่สามารถปฏิบัติตามมาตรการ และแนวทางแก้ไข	เอกสารอ้างอิง
6. ในระหว่างการทำเหมืองหากขุดพบโบราณวัตถุ หรือ ร่องรอยทางโบราณคดี ไม่ว่าจะเป็นภาพเขียนสีหรืออื่นๆ ที่มีความสำคัญทางประวัติศาสตร์จะต้องรายงานและขอความร่วมมือจากกรมศิลปากรหรือ สำนักศิลปากรในท้องที่เข้าไปดำเนินการตรวจสอบพื้นที่ ทั้งนี้ ในระหว่างการสำรวจจะต้องหยุดการทำเหมืองชั่วคราว และหากพิสูจน์แล้วว่าเป็นแหล่งโบราณคดี ผู้ถือประทานบัตรจะต้องปฏิบัติตามเงื่อนไขของหน่วยงานที่เกี่ยวข้องโดยไม่มีข้อเรียกร้องใดๆ	<ul style="list-style-type: none"> ในระหว่างการทำเหมือง หากขุดพบโบราณวัตถุหรือ ร่องรอยโบราณคดี ผู้ถือประทานบัตรจะรายงานและขอความร่วมมือจากสำนักศิลปากรในท้องที่เข้าไปดำเนินการตรวจสอบพื้นที่ โดยในระหว่างการสำรวจจะหยุดการทำเหมืองชั่วคราว และหากพิสูจน์แล้วว่าเป็นแหล่งโบราณคดี ผู้ถือประทานบัตรจะปฏิบัติตามเงื่อนไขของหน่วยงานที่เกี่ยวข้องโดยไม่มีข้อเรียกร้องใดๆ 	-	-
7. ให้ผู้ดำเนินการ หรือผู้ขออนุญาต เสนอรายงานผลการปฏิบัติตามมาตรการป้องกันและแก้ไขผลกระทบสิ่งแวดล้อม และมาตรการติดตามตรวจสอบผลกระทบสิ่งแวดล้อมเป็นเอกสารพร้อมกับข้อมูลที่เป็นไฟล์อิเล็กทรอนิกส์ที่บันทึกบนอุปกรณ์ตามรูปแบบที่สำนักงานนโยบายและแผนทรัพยากรธรรมชาติและสิ่งแวดล้อมกำหนด ต่อกรมอุตสาหกรรมพื้นฐานและการเหมืองแร่ (กพร.) ซึ่งมีอำนาจอนุญาตตามกฎหมายให้ดำเนินโครงการหรือกิจการอันเป็นกิจกรรมหลักที่ต้องจัดทำรายงานการประเมินผลกระทบสิ่งแวดล้อม ณ สำนักงานของกรมอุตสาหกรรมพื้นฐานและการเหมืองแร่ (กพร.) ทราบอย่างน้อย ปีละ 2 ครั้ง	<ul style="list-style-type: none"> ผู้ถือประทานบัตรได้มอบหมายให้บริษัท ไมน์ เอ็นจิเนียริง คอนซัลแตนท์ จำกัด ดำเนินการตรวจสอบผลการปฏิบัติตามมาตรการป้องกันและแก้ไขผลกระทบสิ่งแวดล้อม และมาตรการติดตามตรวจสอบคุณภาพสิ่งแวดล้อม ระหว่างวันที่ 1-4 พฤศจิกายน 2568 พร้อมทั้งจัดทำและนำเสนอเป็นเล่มรายงานพร้อมกับข้อมูลที่เป็นไฟล์อิเล็กทรอนิกส์ (CD-ROM) ให้กรมอุตสาหกรรมพื้นฐานและการเหมืองแร่ สำนักงานอุตสาหกรรมพื้นฐานและการเหมืองแร่เขตพื้นที่ที่รับผิดชอบ และอุตสาหกรรมจังหวัดที่ตั้งโครงการ พร้อมกันนี้ได้มีการนำเสนอผ่านระบบฐานข้อมูลรายงานการประเมินผลกระทบสิ่งแวดล้อมของสำนักงานนโยบายและแผนทรัพยากรธรรมชาติและสิ่งแวดล้อม (สผ.) ปีละ 2 ครั้ง 	-	-



เงื่อนไขตามมาตรการ	ผลการปฏิบัติตามมาตรการ	ปัญหา อุปสรรค ที่ไม่สามารถปฏิบัติตามมาตรการ และแนวทางแก้ไข	เอกสารอ้างอิง
8. ให้โครงการดำเนินการวางแผนการทำเหมืองร่วมกันกับแปลงประทานบัตรข้างเคียง เพื่อให้สอดคล้องกับการทำเหมืองในภาพรวมตามที่กรมอุตสาหกรรมพื้นฐานและการเหมืองแร่กำหนด	<ul style="list-style-type: none"> ผู้ถือประทานบัตรได้ร่วมกับผู้ถือประทานบัตรรายอื่นในการวางแผนดำเนินการทำเหมืองร่วมกันในกลุ่มเหมืองอ่างหิน โดยเปิดทำเหมืองบริเวณพื้นที่แนวเขตประทานบัตรที่อยู่ติดกัน และมีการเปิดหน้าเหมืองต่อเนื่องกัน เพื่อให้เกิดความปลอดภัยในการทำเหมือง และเพื่อนำแร่ในเขตนั้นมาใช้อย่างคุ้มค่า แต่เนื่องจากบริเวณแหล่งหินดังกล่าวมีผู้ถือประทานบัตรเหมืองแร่หลายราย ดังนั้นจึงต้องใช้ระยะเวลาในการดำเนินการ อย่างไรก็ตามเมื่อได้ข้อสรุปแล้วทางโครงการจะเร่งดำเนินการตามขั้นตอนต่อไป 	-	-




ตารางที่ 2-2 มาตรการป้องกันและแก้ไขผลกระทบสิ่งแวดล้อมในระยะดำเนินการทำเหมือง




เงื่อนไขตามมาตรการ	ผลการปฏิบัติตามมาตรการ	ปัญหา อุปสรรค ที่ไม่สามารถปฏิบัติ ตามมาตรการ และแนวทางแก้ไข	เอกสารอ้างอิง
ทรัพยากรสิ่งแวดล้อมทางกายภาพ			
1. ลักษณะภูมิประเทศ			
1. ให้กำหนดขอบเขตพื้นที่เปิดทำเหมือง และพื้นที่เวน ไม่ทำเหมือง ตามแผนผังโครงการทำเหมืองกำหนดไว้ อย่างชัดเจน	<ul style="list-style-type: none"> การดำเนินโครงการได้มีการกำหนดขอบเขตพื้นที่ เปิดทำเหมืองและพื้นที่เวนไม่ทำเหมือง รวมไปถึง พื้นที่ที่ใช้ในกิจกรรมต่างๆ ที่เกี่ยวข้องกับการทำ เหมืองตามแผนผังโครงการทำเหมืองกำหนดไว้อย่าง ชัดเจน ได้แก่ พื้นที่เปิดทำเหมือง พื้นที่เวนการทำ เหมืองในระยะ 10 เมตร แนวคันทำนบดิน คูระบาย น้ำ พร้อมทั้งติดตั้งป้ายแสดงขอบเขตและข้อมูลไว้ ด้านหน้าพื้นที่ประทานบัตร เพื่อให้ง่ายต่อการปฏิบัติงาน บริเวณหน้าเหมือง 	-	<ul style="list-style-type: none"> เอกสารแนบ 3 รูปที่ 2 ถึงรูปที่ 6  <p>หน้าเหมืองปัจจุบัน</p>  <p>พื้นที่แนวเวนการทำเหมือง</p>




เงื่อนไขตามมาตรการ	ผลการปฏิบัติตามมาตรการ	ปัญหา อุปสรรค ที่ไม่สามารถปฏิบัติตามมาตรการ และแนวทางแก้ไข	เอกสารอ้างอิง
			<div></div> <div>แนวคันทำนบดิน</div> <div></div> <div>คุรระบายน้ำ</div> <div></div> <div>ป้ายประทานบัตร</div>




เงื่อนไขตามมาตรการ	ผลการปฏิบัติตามมาตรการ	ปัญหา อุปสรรค ที่ไม่สามารถปฏิบัติตามมาตรการ และแนวทางแก้ไข	เอกสารอ้างอิง
2. ให้งันพื้นที่เว้นไม่ทำเหมืองในระยะ 10 เมตร จากแนวขอบพื้นที่โครงการทางด้านทิศตะวันออก เพื่อให้เป็นแนวกันชน (Buffer Zone) ป้องกันผลกระทบต่อพื้นที่ข้างเคียง	<ul style="list-style-type: none"> การดำเนินโครงการได้มีการเว้นพื้นที่ไม่ทำเหมืองในระยะ 10 เมตร จากแนวขอบพื้นที่โครงการทางด้านทิศตะวันออก เพื่อเป็นแนวกันชน (Buffer Zone) ป้องกันผลกระทบต่อพื้นที่ข้างเคียง 	-	<ul style="list-style-type: none"> เอกสารแนบ 3 รูปที่ 3  <p>พื้นที่แนวเว้นการทำเหมือง</p>
3. ให้ออกแบบหน้าเหมืองให้มีลักษณะเป็นขั้นบันได (Benching Method) ให้แต่ละขั้นมีความสูงไม่เกิน 10 เมตร และมีความกว้างไม่น้อยกว่า 12 เมตร และควบคุมความลาดชันรวม (Overall Slope) ไม่ให้เกิน 45 องศา พร้อมทั้งตรวจสอบสภาพหน้าเหมืองให้อยู่ในสภาพที่ปลอดภัยจากการพังทลายก่อนเข้าปฏิบัติงานในแต่ละวัน	<ul style="list-style-type: none"> วิศวกรผู้ควบคุมการทำเหมืองได้วางแผนการทำเหมืองในลักษณะขั้นบันไดที่มีความสูงประมาณ 10 เมตร มีความกว้างประมาณ 10 เมตร และควบคุมความลาดชันรวม (Overall Slope) ไม่ให้เกิน 45 องศาตามแผนผังโครงการและเงื่อนไขมาตรการกำหนด โดยการทำเหมืองจะเป็นการพัฒนาหน้าเหมืองต่อเนื่องจากช่วงประทานบัตรเดิม และดำเนินการทำเหมืองให้เป็นไปตามแผนการทำเหมืองในแต่ละช่วงเวลา พร้อมทั้งตรวจสอบความมั่นคงแข็งแรงของหน้าเหมืองและขั้นบันไดให้อยู่ในสภาพที่ปลอดภัยจากการพังทลายอยู่เสมอ 	-	<ul style="list-style-type: none"> เอกสารแนบ 3 รูปที่ 2   <p>หน้าเหมืองปัจจุบัน</p>




เงื่อนไขตามมาตรการ	ผลการปฏิบัติตามมาตรการ	ปัญหา อุปสรรค ที่ไม่สามารถปฏิบัติตามมาตรการ และแนวทางแก้ไข	เอกสารอ้างอิง
4. ให้ดูแลป้ายขอบเขตพื้นที่โครงการ ขอบเขตการทำเหมือง และป้ายแสดงข้อมูลเกี่ยวกับโครงการ ได้แก่ หมายเลขประทานบัตร เนื้อที่ ระยะเวลาการทำเหมือง ผู้รับผิดชอบ และหมายเลขโทรศัพท์ที่สามารถติดต่อได้ บริเวณโครงการให้สามารถใช้งานได้ ติดตั้งอยู่เสมอ เพื่อให้ง่ายต่อการตรวจสอบพื้นที่และการปฏิบัติงานบริเวณพื้นที่โครงการ	<ul style="list-style-type: none"> ผู้ถือประทานบัตรได้ดูแลป้ายแสดงข้อมูลของโครงการที่ได้มีการติดตั้งไว้บริเวณด้านหน้าพื้นที่โครงการ เพื่อให้ง่ายต่อการตรวจสอบพื้นที่และการปฏิบัติงานบริเวณพื้นที่โครงการ 	-	<ul style="list-style-type: none"> เอกสารแนบ 3 รูปที่ 6  <p>ป้ายประทานบัตร</p>
5. ให้ตรวจสอบเสถียรภาพหน้าเหมืองอยู่เสมอ หากพบว่าบริเวณใดไม่ปลอดภัยหรือมีโอกาสพังทลาย ให้ดำเนินการแก้ไขให้มีความปลอดภัยโดยเร็ว	<ul style="list-style-type: none"> วิศวกรผู้ควบคุมของโครงการได้จัดให้มีคนงานเข้าไปตรวจสอบเสถียรภาพของหน้าเหมืองทุกครั้งก่อนที่จะเข้าไปปฏิบัติงานบริเวณหน้าเหมืองในแต่ละวัน 	-	-
6. ให้ปลูกพืชคลุมดิน เช่น หญ้าแฝก พืชตระกูลถั่ว และปลูกไม้ยืนต้นโตเร็วหรือไม้ท้องถิ่น บริเวณขอบเขตพื้นที่โครงการทางด้านทิศตะวันออก และบริเวณคันทำนบดิน พร้อมทั้งดูแลรักษาต้นไม้ที่ปลูกให้เจริญเติบโตอย่างสม่ำเสมอ หากพบว่าต้นใดตายหรือไม่เจริญเติบโตให้ทำการปลูกซ่อมแซมโดยทันที	<ul style="list-style-type: none"> ทางโครงการได้มีการปลูกต้นยูคาลิปตัส และต้นไม้ยืนต้นโตเร็วหรือไม้ท้องถิ่น และบริเวณขอบเขตพื้นที่โครงการทางด้านทิศตะวันออกพร้อมทั้งดูแลให้มีการเจริญเติบโตที่สม่ำเสมอ หากพบว่าต้นใดตายลงหรือไม่เจริญเติบโตจะทำการปลูกทดแทนทันที 	-	<ul style="list-style-type: none"> เอกสารแนบ 3 รูปที่ 4  <p>แนวต้นไม้บนคันทำนบดิน</p>



เงื่อนไขตามมาตรการ	ผลการปฏิบัติตามมาตรการ	ปัญหา อุปสรรค ที่ไม่สามารถปฏิบัติตามมาตรการ และแนวทางแก้ไข	เอกสารอ้างอิง
			 <p>แนวต้นไม้ปลูกไว้รอบคันทำนบดิน</p>
2. คุณภาพอากาศ			
1. ให้ดูแลไม้ยืนต้นในบริเวณพื้นที่แนวเขตไม่ทำเหมืองเพื่อใช้เป็นแนวกรองฝุ่นซึ่งสามารถลดการฟุ้งกระจายของฝุ่นละอองจากพื้นที่หน้าเหมืองของโครงการ	<ul style="list-style-type: none"> ผู้ถือประทานบัตรได้ดูแลต้นไม้ที่ปลูกไว้บริเวณแนวเขตพื้นที่เว้นการทำเหมืองและแนวคันทำนบดินให้มีการเจริญเติบโตที่ดีอยู่เสมอ เพื่อใช้เป็นแนวกรองฝุ่นซึ่งสามารถลดการฟุ้งกระจายของฝุ่นละอองจากพื้นที่หน้าเหมืองของโครงการ 	-	<ul style="list-style-type: none"> เอกสารแนบ 3 รูปที่ 4  <p>แนวต้นไม้ปลูกไว้รอบคันทำนบดิน</p>  <p>แนวต้นไม้ปลูกไว้รอบคันทำนบดิน</p>

เงื่อนไขตามมาตรการ	ผลการปฏิบัติตามมาตรการ	ปัญหา อุปสรรค ที่ไม่สามารถปฏิบัติตามมาตรการ และแนวทางแก้ไข	เอกสารอ้างอิง
2. ให้ใช้เครื่องเจาะรูละเอียดที่มีอุปกรณ์เก็บฝุ่นติดไว้กับหัวเจาะ เพื่อป้องกันการฟุ้งกระจายของฝุ่นละอองขณะทำการเจาะรูละเอียด	<ul style="list-style-type: none"> ในดำเนินงานเจาะรูละเอียดทางโครงการได้มีการนำเครื่องเจาะรูละเอียดที่มีอุปกรณ์เก็บฝุ่นติดไว้กับหัวเจาะมาใช้ในงานการเจาะรูละเอียด เพื่อป้องกันการฟุ้งกระจายของฝุ่นละอองขณะทำการเจาะรูละเอียด 	-	<ul style="list-style-type: none"> เอกสารแนบ 3 รูปที่ 7  <p>เครื่องเจาะรูละเอียด</p>
3. ให้มีการดูแลบำรุงรักษาและใช้ระบบป้องกันและลดผลกระทบสิ่งแวดล้อมในขณะทำการผลิตแร่อย่างสม่ำเสมอ โดยเฉพาะระบบป้องกันและลดการแพร่กระจายของฝุ่นละอองตามประกาศกรมอุตสาหกรรมพื้นฐานและการเหมืองแร่ เรื่อง ให้โรงโม่ บด หรือย่อยหินมีระบบป้องกันผลกระทบสิ่งแวดล้อม ลงวันที่ 12 มกราคม พ.ศ. 2548	<ul style="list-style-type: none"> โรงโม่หินของโครงการเป็นโรงโม่ที่มีระบบป้องกันผลกระทบสิ่งแวดล้อมจากการโม่ บด และย่อยหินตามประกาศกรมอุตสาหกรรมพื้นฐานและการเหมืองแร่ เรื่อง ให้โรงโม่ บด หรือย่อยหินมีระบบป้องกันผลกระทบสิ่งแวดล้อมโดยเคร่งครัด รวมทั้งดูแลรักษาให้มีประสิทธิภาพที่ดีอยู่เสมอมีรายละเอียดดังนี้ <ul style="list-style-type: none"> - สร้างอาคารปิดคลุมโรงโม่หินทั้ง 3 ด้าน - สร้างอาคารปิดคลุมย้งรับหินใหญ่ - สร้างหลังคาปิดคลุมสายพานลำเลียง - ติดตั้งระบบสเปรย์น้ำบริเวณที่เป็นแหล่งกำเนิดฝุ่นละอองจากกระบวนการต่างๆ - ดูแลรักษาแนวต้นไม้ยืนต้นประเภทต้นสัก และต้นยูคาลิปตัสที่ปลูกไว้โดยรอบพื้นที่โรงโม่หินเจริญเติบโตอยู่เสมอ เพื่อเป็นแนวป้องกันฝุ่นละอองฟุ้งกระจายออกสู่ภายนอก 	-	<ul style="list-style-type: none"> เอกสารแนบ 3 รูปที่ 8  <p>อาคารปิดคลุมโรงโม่หิน</p>  <p>อาคารปิดคลุมย้งรับหินใหญ่</p>


เงื่อนไขตามมาตรการ	ผลการปฏิบัติตามมาตรการ	ปัญหา อุปสรรค ที่ไม่สามารถปฏิบัติตามมาตรการ และแนวทางแก้ไข	เอกสารอ้างอิง
	<ul style="list-style-type: none"> - ปรับปรุงลานเก็บกองแร่ให้เป็นลานหินบดอัดแน่น เพื่อลดฝุ่นละอองจากการตกและขนส่งหิน 		 <p>ระบบเตรียมน้ำบริเวณโรงโม่หิน</p>  <p>หลังคาปิดคลุมสายพานลำเลียง</p>  <p>แนวต้นไม้บริเวณโรงโม่หิน</p>


เงื่อนไขตามมาตรการ	ผลการปฏิบัติตามมาตรการ	ปัญหา อุปสรรค ที่ไม่สามารถปฏิบัติตามมาตรการ และแนวทางแก้ไข	เอกสารอ้างอิง
			 <p>ลานเก็บกองแร่ที่ม่บดแล้ว</p>  <p>การทำความสะอาดบริเวณสำนักงานและโรงโม่หิน</p>
4. ให้ดูแลระบบบ่อล้างล้อ และระบบสเปรย์น้ำบริเวณพื้นที่โรงโม่หินให้อยู่ในสภาพที่ใช้งานได้อย่างมีประสิทธิภาพอยู่เสมอ โดยรถบรรทุกทุกคันจะต้องล้างล้อก่อนออกจากโรงโม่หิน	<ul style="list-style-type: none"> ผู้ถือประทานบัตรได้จัดเตรียมลานล้างล้อรถบรรทุกไว้บริเวณด้านหน้าพื้นที่โรงโม่หิน และควบคุมดูแลให้รถบรรทุกที่จะขนส่งแร่ออกจากพื้นที่โรงโม่หินทำการฉีดน้ำล้างล้อรถบรรทุกทุกครั้ง 	-	<ul style="list-style-type: none"> เอกสารแนบ 3 รูปที่ 9  <p>จุดล้างล้อรถบรรทุก</p>




เงื่อนไขตามมาตรการ	ผลการปฏิบัติตามมาตรการ	ปัญหา อุปสรรค ที่ไม่สามารถปฏิบัติตามมาตรการ และแนวทางแก้ไข	เอกสารอ้างอิง
5. ควบคุมความเร็วรถบรรทุกขนส่งที่วิ่งไป-มา ระหว่างหน้าเหมืองถึงโรงโม่หินโดยเฉพาะถนนลูกรังจากหน้าเหมืองถึงทางแยกเข้าถนนลาดยางส่วนบุคคลของกลุ่มโรงโม่หิน และการขนส่งหินออกสู่แหล่งรับซื้อภายนอกในช่วงถนนลาดยางส่วนบุคคลของกลุ่มโรงโม่หิน และทางหลวงชนบทสายบ้านห้วยไผ่-บ้านเขาถ้ำกู่ และทางหลวงชนบทบ้านหนองข่อย-บ้านหนองรีน ให้ใช้ความเร็วไม่เกิน 30 กิโลเมตรต่อชั่วโมง โดยการติดตั้งป้ายเตือนไว้ริมเส้นทางให้เห็นอย่างชัดเจน	<ul style="list-style-type: none"> ผู้ถือประทานบัตรได้ออกกฎระเบียบในการควบคุมความเร็วของรถบรรทุกขนส่งของโครงการให้ใช้ความเร็วไม่เกิน 30 กิโลเมตรต่อชั่วโมง ในช่วงที่ผ่านชุมชน เพื่อป้องกันผลกระทบในด้านต่างๆ ที่อาจเกิดขึ้นจากกิจกรรมการขนส่ง โดยติดตั้งป้ายจำกัดความเร็วไว้ริมเส้นทางขนส่งให้สามารถมองเห็นได้อย่างชัดเจน 	-	<ul style="list-style-type: none"> เอกสารแนบ 3 รูปที่ 10  <p>ป้ายจำกัดความเร็ว</p>  <p>ป้ายเตือนระวังรถบรรทุกเข้าออก</p>
6. ให้ฉีดพรมน้ำบนเส้นทางถนนลูกรังที่ใช้ขนส่งแร่จากพื้นที่หน้าเหมืองไปโรงโม่หินของโครงการ อย่างน้อยวันละ 3-4 ครั้ง หรือตามสภาพอากาศในแต่ละวัน และหมั่นดูแลสภาพผิวถนนให้มีสภาพดีอยู่เสมอ	<ul style="list-style-type: none"> การดำเนินโครงการได้มีมาตรการในการลดผลกระทบด้านการฟุ้งกระจายของฝุ่นละอองจากการขนส่งแร่ภายในพื้นที่โครงการ โดยได้ฉีดพรมน้ำเส้นทางขนส่งแร่ในพื้นที่โครงการ บริเวณโรงโม่หิน บริเวณหน้าเหมือง รวมถึงบริเวณอื่นๆ ที่เกิดฝุ่นละออง วันละ 3-4 ครั้ง หรือตามความเหมาะสมของสภาพภูมิอากาศในแต่ละวัน 	-	<ul style="list-style-type: none"> เอกสารแนบ 3 รูปที่ 11  <p>การฉีดพรมน้ำเพื่อลดการฟุ้งกระจายของฝุ่นละออง</p>


เงื่อนไขตามมาตรการ	ผลการปฏิบัติตามมาตรการ	ปัญหา อุปสรรค ที่ไม่สามารถปฏิบัติตามมาตรการ และแนวทางแก้ไข	เอกสารอ้างอิง
7. ให้รถบรรทุกที่ขนส่งแร่ออกไปยังแหล่งรับซื้อภายนอกต้องอยู่ในสภาพที่ดีไม่มีรอยรั่วให้หินร่วงหล่นได้ โดยการปิดคลุมผ้าใบอย่างมิดชิด และมีระบบล้างล้อรถก่อนขนส่งแร่ออกไปยังแหล่งรับซื้อภายนอก	<ul style="list-style-type: none"> ผู้ถือประทานบัตรได้กำหนดกฎระเบียบในการขนส่งแร่ออกไปยังแหล่งรับซื้อภายนอกให้มีการปิดคลุมกระเบรรถบรรทุกด้วยผ้าใบให้มิดชิด โดยติดตั้งป้ายเตือนไว้อย่างชัดเจน และควบคุมดูแลให้มีการล้างล้อรถบรรทุกก่อนขนส่งแร่ออกนอกพื้นที่โครงการ เพื่อป้องกันหินร่วงหล่นสู่พื้นผิวจราจร 	-	<ul style="list-style-type: none"> เอกสารแนบ 3 รูปที่ 9 และรูปที่ 12  <p>จุดล้างล้อรถบรรทุก</p>  <p>การปิดคลุมผ้าใบรถบรรทุก</p>
3. ระดับเสียง แรงสั่นสะเทือนและหินปลิว			
1. ให้ดูแลรักษาสภาพเครื่องจักรและอุปกรณ์ต่างๆ ให้อยู่ในสภาพที่สมบูรณ์สามารถใช้งานได้ตามปกติ เพื่อลดระดับเสียงจากการทำงานของเครื่องจักรต่างๆ	<ul style="list-style-type: none"> พนักงานซ่อมบำรุงของโครงการได้มีการตรวจสอบและดูแลสภาพเครื่องจักรและอุปกรณ์ต่างๆ ให้อยู่ในสภาพที่สมบูรณ์สามารถใช้งานได้อย่างมีประสิทธิภาพอยู่เสมอ เพื่อป้องกันผลกระทบด้านเสียงรบกวนจากการทำงานของเครื่องจักรต่างๆ 	-	-


เงื่อนไขตามมาตรการ	ผลการปฏิบัติตามมาตรการ	ปัญหา อุปสรรค ที่ไม่สามารถปฏิบัติตามมาตรการ และแนวทางแก้ไข	เอกสารอ้างอิง
2. ห้ามทำเหมืองและกิจกรรมที่เกี่ยวข้องในช่วงเวลา กลางวัน ซึ่งเป็นเวลาพักผ่อนของราษฎรในชุมชน ใกล้เคียง โดยกำหนดระยะเวลาทำงานตั้งแต่ 8.00- 17.00 นาฬิกา	<ul style="list-style-type: none"> ผู้ถือประทานบัตรได้กำหนดช่วงเวลาในการทำเหมือง และกิจกรรมที่เกี่ยวข้องกับการทำเหมืองไว้อย่างชัดเจน โดยจะไม่มีการทำเหมืองหรือกิจกรรมที่เกี่ยวข้องใน ช่วงเวลากลางคืน เพื่อไม่เป็นการรบกวนเวลาพักผ่อน ของราษฎรที่อยู่ใกล้เคียง 	-	-
3. ให้ปฏิบัติตามมาตรการลดผลกระทบจากการใช้วัตถุ ระเบิดอย่างเคร่งครัด ดังนี้	<ul style="list-style-type: none"> วิศวกรผู้ควบคุมการทำเหมืองของโครงการได้มีการ วางแผนการใช้วัตถุระเบิดให้เป็นไปตามเงื่อนไขมาตรการ กำหนด เพื่อป้องกันและลดผลกระทบจากการใช้วัตถุ ระเบิด โดยมีรายละเอียดดังนี้ 	-	-
<ul style="list-style-type: none"> กำหนดให้มีวิศวกรควบคุมหรือผู้ผ่านการอบรม การใช้วัตถุระเบิดจากกรมอุตสาหกรรมพื้นฐาน และการเหมืองแร่ เป็นผู้ควบคุมการออกแบบการ ระเบิดให้มีความถูกต้องตามหลักวิชาการ 	<ul style="list-style-type: none"> การดำเนินการทำเหมืองของโครงการได้มีวิศวกรผู้ ควบคุมการทำเหมืองเป็นผู้ควบคุมการออกแบบ การระเบิดให้มีความถูกต้องตามหลักวิชาการ 	-	-
<ul style="list-style-type: none"> ทำบันทึกหรือรายงานการเจาะระเบิดไว้ตรวจสอบ ทุกครั้ง พร้อมตรวจสอบลักษณะทางธรณีวิทยา เพื่อใช้เป็นข้อมูลประกอบการวางแผนการเจาะ ระเบิดในครั้งถัดไป 	<ul style="list-style-type: none"> วิศวกรผู้ควบคุมการทำเหมืองของโครงการได้จัดทำ บันทึกการเจาะระเบิดไว้ตรวจสอบทุกครั้ง เพื่อใช้ เป็นข้อมูลประกอบการวางแผนการเจาะระเบิดใน ครั้งถัดไป พร้อมทั้งจัดส่งรายงานให้สำนักงาน อุตสาหกรรมจังหวัดได้รับทราบเป็นประจำทุกเดือน 	-	<ul style="list-style-type: none"> เอกสารแนบ 7
<ul style="list-style-type: none"> การเจาะระเบิดต้องควบคุมทิศทางการเจาะให้ แน่นอนไม่เบี่ยงเบน จนทำให้ความหนาของการ ระเบิด (Burden) และระยะอัดปัด (Stemming) 	<ul style="list-style-type: none"> วิศวกรผู้ควบคุมการทำเหมืองของโครงการได้ ออกแบบการเจาะระเบิดให้มีทิศทางที่แน่นอน ไม่ เบี่ยงเบนจนทำให้ความหนาของการระเบิด (Burden) 	-	-

เงื่อนไขตามมาตรการ	ผลการปฏิบัติตามมาตรการ	ปัญหา อุปสรรค ที่ไม่สามารถปฏิบัติตามมาตรการ และแนวทางแก้ไข	เอกสารอ้างอิง
มากหรือน้อยกว่าที่ออกแบบไว้ในแผนผังการทำเหมืองของโครงการ โดยกำหนดให้ความหนาของการระเบิด (Burden) ประมาณ 2.5 เมตร และระยะอัดปัดรู (Stemming) ประมาณ 2.5 เมตร เพื่อควบคุมทิศทางการปลิวกระเด็นของหินไม่ให้ส่งผลกระทบต่อแหล่งรับผลกระทบที่ตั้งอยู่ใกล้เคียง	และระยะอัดปัดรู (Stemming) มากหรือน้อยกว่าที่ออกแบบไว้ในแผนผังการทำเหมืองของโครงการ เพื่อควบคุมทิศทางการปลิวกระเด็นของหินไม่ให้ส่งผลกระทบต่อแหล่งรับผลกระทบที่ตั้งอยู่ใกล้เคียง		
- ออกแบบการระเบิดแบบถ่วงจังหวะเวลา และกำหนดให้ใช้ปริมาณวัตถุระเบิดสูงสุดไม่เกิน 159.75 กิโลกรัมต่อจังหวะถ่วง	- ใช้ปริมาณวัตถุระเบิดสูงสุดแต่ละครั้งไม่เกิน 159.75 กิโลกรัมต่อจังหวะถ่วง	-	-
- กำหนดให้ทำการระเบิดไม่เกินวันละ 1 ครั้ง ในช่วงเวลา 16.00-17.00 นาฬิกา และให้ดูแลป้ายเตือนเขตการใช้วัตถุระเบิด พร้อมทั้งป้ายแสดงเวลาในการระเบิดให้อยู่ในสภาพดีอยู่เสมอ	- ทำการระเบิดวันละ 1 ครั้ง ในช่วงเวลา 16.00-17.00 นาฬิกา พร้อมทั้งดูแลรักษาป้ายแสดงเขตการใช้วัตถุระเบิดและช่วงเวลาทำการระเบิดที่ติดตั้งไว้ให้อยู่ในสภาพที่ดีอยู่เสมอ	-	<ul style="list-style-type: none"> เอกสารแนบ 3 รูปที่ 13  <p>ป้ายเตือนเวลาระเบิดหิน</p>
- ก่อนการระเบิดทุกครั้งจะต้องให้มีพนักงานตรวจสอบการใช้เส้นทางสาธารณะและพื้นที่ใกล้เคียง และอยู่ห่างจากหน้าระเบิดไม่น้อยกว่า 100 เมตร และเปิดสัญญาณเสียงเตือนให้ได้ยินในระยะรัศมี 500	- ก่อนการระเบิดทุกครั้งพนักงานของโครงการจะทำการตรวจสอบการใช้เส้นทางสาธารณะและพื้นที่ใกล้เคียง เพื่อป้องกันบุคคลภายนอกไม่ให้เข้ามาใกล้หน้างานระเบิด พร้อมทั้งเปิดสัญญาณเสียงเตือนให้ได้ยินในระยะรัศมีไม่น้อยกว่า 500 เมตร	-	-

เงื่อนไขตามมาตรการ	ผลการปฏิบัติตามมาตรการ	ปัญหา อุปสรรค ที่ไม่สามารถปฏิบัติตามมาตรการ และแนวทางแก้ไข	เอกสารอ้างอิง
เมตร โดยจะดำเนินการเปิดสัญญาณเสียงแจ้งเตือนก่อนการระเบิดประมาณ 5 นาที			
- ให้ตรวจสอบระยะหินปลิวภายหลังการระเบิดทุกครั้ง เพื่อใช้เป็นฐานข้อมูลในการออกแบบการเจาะระเบิดให้มีความเหมาะสมและปลอดภัยในครั้งต่อไป	- ภายหลังการระเบิดทุกครั้งหัวหน้างานระเบิดของโครงการจะดำเนินการตรวจสอบระยะหินปลิวโดยรอบพื้นที่หน้างานระเบิดเพื่อใช้เป็นฐานข้อมูลในการออกแบบการเจาะระเบิดให้มีความเหมาะสมและปลอดภัยในครั้งต่อไป	-	-
4. กรณีที่มีผู้ได้รับผลกระทบจากการใช้วัตถุระเบิดของโครงการ ทางโครงการต้องรีบดำเนินการแก้ไข และชดเชยค่าเสียหายแก่ผู้ได้รับผลกระทบโดยเร็ว	● ในกรณีที่มีผู้ได้รับผลกระทบจากการใช้วัตถุระเบิดของโครงการ วิศวกรผู้ควบคุมการทำเหมืองของโครงการจะเร่งตรวจสอบและดำเนินการแก้ไขทันที โดยทางโครงการจะชดเชยค่าเสียหายให้แก่ผู้ได้รับผลกระทบตามความเหมาะสมโดยเร็ว	-	-
4. อุทกวิทยาและคุณภาพน้ำ			
1. ให้สร้างคันทำนบดินมีหน้าตัดเป็นรูปสี่เหลี่ยมคางหมู โดยแนวคันทำนบดินบริเวณด้านทิศตะวันออกเฉียงใต้ ทิศตะวันออก และทิศเหนือ มีขนาดฐานกว้าง 6 เมตร สันกว้าง 2 เมตร สูง 1.5 เมตร สำหรับร่องระบายน้ำเป็นรูปสี่เหลี่ยมคางหมู มีความกว้างปากร่องระบายน้ำประมาณ 1.5 เมตร และความลึกประมาณ 1 เมตร	● ผู้ถือประทานบัตรได้สร้างคันทำนบดินและชุดระบายน้ำไว้บริเวณด้านทิศตะวันออกเฉียงใต้ ทิศตะวันออก และทิศเหนือของพื้นที่โครงการ พร้อมทั้งปรับปรุงดูแลให้อยู่ในสภาพที่ดีเสมอ	-	<ul style="list-style-type: none"> เอกสารแนบ 3 รูปที่ 4 และรูปที่ 5  <p>แนวคันทำนบดิน</p>

เงื่อนไขตามมาตรการ	ผลการปฏิบัติตามมาตรการ	ปัญหา อุปสรรค ที่ไม่สามารถปฏิบัติตามมาตรการ และแนวทางแก้ไข	เอกสารอ้างอิง
			 <p>คูระบายน้ำ</p>
2. จัดทำบ่อรับน้ำภายในบ่อเหมือง (Sump) ซึ่งกำหนดให้ใช้พื้นที่จุดที่ต่ำสุดของบ่อเหมืองเป็นพื้นที่รับน้ำ เนื้อที่ประมาณ 1 ไร่ ความลึก 4 เมตร ในการรองรับน้ำที่จะไหลป่าในบริเวณหน้าเหมือง เพื่อป้องกันการชะล้างตะกอนมูลดินทรายออกสู่ภายนอก	<ul style="list-style-type: none"> ● การดำเนินการทำเหมืองของโครงการได้มีการใช้พื้นที่บริเวณจุดต่ำสุดของการทำเหมืองในแต่ละช่วงเป็นบ่อรองรับน้ำ (Sump) ไหลป่าบริเวณพื้นที่หน้าเหมือง เพื่อป้องกันการชะล้างตะกอนมูลดินทรายออกสู่ภายนอก 	-	<ul style="list-style-type: none"> ● เอกสารแนบ 3 รูปที่ 14  <p>บ่อรับน้ำชุมเหมือง (Sump)</p>
3. ให้ตรวจสอบและปรับปรุงสภาพของคันทำนบดินอัดแน่น ร่องระบายน้ำ และบ่อดักตะกอน ให้สามารถใช้งานหรือรองรับน้ำได้ดีอยู่เสมอ โดยการตรวจสอบความแข็งแรงของคันทำนบดิน และขุดลอกตะกอนดินออกจากร่องระบายน้ำและบ่อดักตะกอน ประมาณ ปีละ 1 ครั้ง	<ul style="list-style-type: none"> ● ผู้ถือประทานบัตรได้ปรับปรุงและดูแลแนวคันทำนบดินและคูระบายน้ำให้มีความมั่นคงแข็งแรงอยู่เสมอ 	-	<ul style="list-style-type: none"> ● เอกสารแนบ 3 รูปที่ 4 และรูปที่ 5  <p>แนวคันทำนบดิน</p>

เงื่อนไขตามมาตรการ	ผลการปฏิบัติตามมาตรการ	ปัญหา อุปสรรค ที่ไม่สามารถปฏิบัติตามมาตรการ และแนวทางแก้ไข	เอกสารอ้างอิง
			 <p>คูระบายน้ำ</p>
4. ภายหลังสิ้นสุดการทำเหมืองให้ตรวจสอบคุณภาพน้ำในขุมเหมืองหลังจากที่ไม่มีการทำเหมืองแล้ว โดยมีพารามิเตอร์ที่ตรวจวิเคราะห์ ได้แก่ ค่าความเป็นกรด-ด่าง (pH) ความขุ่น (Turbidity) ปริมาณตะกอนแขวนลอยทั้งหมด (TSS) ปริมาณตะกอนละลาย (TDS) ความกระด้างทั้งหมด (Total Hardness) ซัลเฟต (SO_4^{2-}) เหล็กทั้งหมด (Fe) สารหนู (As) แคดเมียม (Cd) และตะกั่ว (Pb) หากพบว่ามีคุณภาพน้ำไม่อยู่ในเกณฑ์มาตรฐานคุณภาพน้ำผิวดินจะต้องติดป้ายเตือน “ห้ามใช้น้ำ” ให้เห็นอย่างชัดเจน	<ul style="list-style-type: none"> ในกรณีที่สิ้นสุดการทำเหมืองแล้ว ผู้ถือประทานบัตรจะดำเนินการตรวจสอบคุณภาพน้ำในบ่อขุมเหมืองของโครงการ หากพบว่าน้ำในบ่อขุมเหมืองมีคุณภาพไม่อยู่ในเกณฑ์มาตรฐานคุณภาพน้ำผิวดิน จะดำเนินการติดป้ายเตือน “ห้ามใช้น้ำ” ให้เห็นอย่างชัดเจน อย่างไรก็ตาม ทางโครงการได้ดำเนินการตรวจสอบคุณภาพน้ำในบ่อขุมเหมืองของโครงการ ปีละ 2 ครั้งตามเงื่อนไขมาตรการติดตามตรวจสอบผลกระทบสิ่งแวดล้อมที่กำหนด ซึ่งพบว่า ผลการวิเคราะห์คุณภาพน้ำในบ่อขุมเหมืองมีค่าอยู่ในเกณฑ์มาตรฐานกำหนด 	-	-
5. ธรณีวิทยา หินถล่ม และหลุมยุบ			
1. ให้มีวิศวกรควบคุมการทำเหมืองอย่างเคร่งครัด เพื่อให้การทำเหมืองเป็นไปตามที่แผนผังโครงการกำหนด	<ul style="list-style-type: none"> การดำเนินการทำเหมืองของโครงการมีวิศวกรดำเนินการเหมืองแร่เป็นผู้ควบคุมการทำเหมืองให้เป็นไปตามแผนผังโครงการกำหนดอย่างเคร่งครัด 	-	-


เงื่อนไขตามมาตรการ	ผลการปฏิบัติตามมาตรการ	ปัญหา อุปสรรค ที่ไม่สามารถปฏิบัติตามมาตรการ และแนวทางแก้ไข	เอกสารอ้างอิง
<p>2. ให้เปิดหน้าเหมืองในลักษณะขั้นบันได โดยให้แต่ละขั้นมีความสูงไม่เกิน 10 เมตร และมีความกว้างไม่น้อยกว่า 12 เมตร และต้องควบคุมความลาดเอียงทั้งหมดของหน้าเหมือง (Overall Slope) ไม่ให้เกิน 45 องศา เพื่อป้องกันมิให้เกิดการพังถล่มหรือการร่วงหล่นของดินและเศษหิน ซึ่งทำให้บริเวณหน้าเหมืองมีสภาพที่ปลอดภัยอยู่เสมอ</p>	<ul style="list-style-type: none"> วิศวกรผู้ควบคุมการทำเหมืองได้วางแผนการทำเหมืองในลักษณะขั้นบันไดที่มีความสูงประมาณ 10 เมตร มีความกว้างประมาณ 10 เมตร และควบคุมความลาดชันรวม (Overall Slope) ไม่ให้เกิน 45 องศาตามแผนผังโครงการและเงื่อนไขมาตรการกำหนด โดยการทำเหมืองจะเป็นการพัฒนาหน้าเหมืองต่อเนื่องจากช่วงประทานบัตรเดิม และดำเนินการทำเหมืองให้เป็นไปตามแผนการทำเหมืองในแต่ละช่วงเวลา 	-	<ul style="list-style-type: none"> เอกสารแนบ 3 รูปที่ 2  <p>หน้าเหมืองปัจจุบัน</p>
<p>3. ให้ตรวจสอบเสถียรภาพบริเวณหน้าเหมืองให้มีความมั่นคงแข็งแรงและปลอดภัยอยู่เสมอ โดยสังเกตจากสิ่งบอเหตุที่มักเกิดขึ้นก่อนการพังทลายของหน้าเหมือง ดังนี้</p> <ul style="list-style-type: none"> - เกิดรอยแยกบนหรือด้านหลังยอดของขั้นบันไดหรือความลาดชันมีน้ำไหลออกมา - หน้าความลาดชันเกิดการโป่งบวมหรือมีการเคลื่อนที่ขยับออกจากกันของรอยชั้นไม่ต่อเนื่อง - มีวัสดุตกลงหล่นลงมาหรือมีน้ำไหลซึมออกจากหน้าเหมือง 	<ul style="list-style-type: none"> วิศวกรผู้ควบคุมการทำเหมืองของโครงการได้จัดให้มีคนงานเข้าไปตรวจสอบเสถียรภาพของหน้าเหมืองทุกครั้งก่อนที่จะเข้าไปปฏิบัติงานบริเวณหน้าเหมืองในแต่ละวัน โดยสังเกตจากรอยแยกบนหรือด้านหลังยอดของขั้นบันได หน้าความลาดชันเกิดการโป่งบวม มีวัสดุตกลงหล่นหรือมีน้ำไหลซึมออกจากหน้าเหมือง มีมวลวัสดุที่ขยับเคลื่อนที่หรือมีน้ำไหลออกบริเวณด้านหน้าของดินขั้นบันได และหน้าความลาดชันมีความขรุขระไม่สม่ำเสมอหรือมีความราบเรียบเป็นเงามัน 	-	-


เงื่อนไขตามมาตรการ	ผลการปฏิบัติตามมาตรการ	ปัญหา อุปสรรค ที่ไม่สามารถปฏิบัติตามมาตรการ และแนวทางแก้ไข	เอกสารอ้างอิง
<ul style="list-style-type: none"> - มีมวลหรือวัสดุที่ขยับเคลื่อนที่หรือมีน้ำไหลออกบริเวณด้านหน้าของดินชั้นบนใดหรือหน้าความลาดชัน - หน้าความลาดชันมีความขรุขระไม่สม่ำเสมอหรือมีความราบเรียบเป็นเงามัน 			
<p>4. เมื่อมีการสังเกตเห็นสิ่งบอกเหตุข้างต้นซึ่งอาจก่อให้เกิดความไม่มีเสถียรภาพของหน้าเหมืองได้ให้หลีกเลี่ยงการปฏิบัติงานในบริเวณดังกล่าว แล้วดำเนินการวิเคราะห์เสถียรภาพของหน้าเหมืองโดยละเอียดเพื่อประเมินว่าการทำงานภายในสภาพดังกล่าวมีความปลอดภัยหรือไม่ หากไม่มีความปลอดภัยให้ดำเนินการปรับปรุงความลาดชันหน้าเหมืองใหม่ให้สามารถทำงานได้โดยปลอดภัย</p>	<ul style="list-style-type: none"> ● หากพบสิ่งบอกเหตุที่อาจก่อให้เกิดความไม่มีเสถียรภาพของหน้าเหมือง วิศวกรผู้ควบคุมการทำเหมืองจะสั่งให้พนักงานหลีกเลี่ยงการปฏิบัติงานในบริเวณดังกล่าว แล้วดำเนินการวิเคราะห์เสถียรภาพของหน้าเหมืองโดยละเอียด เพื่อประเมินว่าการทำงานในบริเวณดังกล่าวมีความปลอดภัยหรือไม่ หากไม่มีความปลอดภัยจะดำเนินการปรับปรุงความลาดชันของหน้าเหมืองให้อยู่ในสภาพที่ปลอดภัยก่อนเข้าไปทำงาน 	-	-
<p>5. กำชับพนักงานเจาะระเบิดให้คอยสังเกต และจดบันทึกลักษณะหลุมเจาะระเบิดไว้ตรวจสอบทุกครั้ง หากพบว่าในพื้นที่ปฏิบัติการมีแนวโน้มหรือความเสี่ยงว่าจะมีโพรงขนาดใหญ่ เช่น มีเสียงดังกังวานจากเนื้อหิน เป็นต้น ต้องมีการตรวจสอบทางธรณีฟิสิกส์ เช่น การวัดค่าความต้านทานไฟฟ้า (Resistivity Survey) เพื่อพิสูจน์ความเป็นโพรง จากนั้นให้ดำเนินการกันเขตเป็นพื้นที่อันตรายโดยทำสัญลักษณ์หรือแสดงเขตให้เห็นอย่างชัดเจนและห้ามบุคคลที่ไม่เกี่ยวข้องหรือเครื่องจักรมีน้ำหนักมากเข้าไปในบริเวณดังกล่าว</p>	<ul style="list-style-type: none"> ● พนักงานเจาะระเบิดได้มีการจดบันทึกลักษณะหลุมเจาะระเบิดไว้ตรวจสอบทุกครั้ง หากพบว่าในพื้นที่ปฏิบัติการมีแนวโน้มหรือความเสี่ยงว่าจะมีโพรงขนาดใหญ่ วิศวกรผู้ควบคุมการทำเหมืองของโครงการจะดำเนินการตรวจสอบทางธรณีฟิสิกส์ เพื่อพิสูจน์ความเป็นโพรง และตรวจสอบความปลอดภัยก่อนดำเนินการทำเหมืองต่อไป โดยระหว่างการตรวจสอบ จะทำการกันเขตเป็นพื้นที่อันตรายและห้ามบุคคลที่ไม่เกี่ยวข้องหรือเครื่องจักรที่มีน้ำหนักมากเข้าไปใน 	-	-



เงื่อนไขตามมาตรการ	ผลการปฏิบัติตามมาตรการ	ปัญหา อุปสรรค ที่ไม่สามารถปฏิบัติตามมาตรการ และแนวทางแก้ไข	เอกสารอ้างอิง
พร้อมทั้งทำการตรวจสอบความปลอดภัยโดยวิศวกรควบคุมที่รับผิดชอบการทำเหมืองของโครงการให้เรียบร้อย ก่อนดำเนินการทำเหมืองในบริเวณดังกล่าวต่อไป	บริเวณดังกล่าวจนกว่าจะทำการตรวจสอบและแก้ไขให้มีความปลอดภัย		
6. ทรัพยากรดิน			
1. ห้ามมิให้นำดินที่มีค่าสารหนูเกินเกณฑ์มาตรฐานกำหนดออกสู่ภายนอกโครงการ เพื่อป้องกันการปนเปื้อนของสารหนูออกสู่สิ่งแวดล้อม	<ul style="list-style-type: none"> ในกรณีที่จะมีการนำดินออกสู่ภายนอกพื้นที่โครงการ ผู้ถือประทานบัตรจะดำเนินการตรวจปริมาณสารหนูในดินหากพบว่ามีค่าไม่อยู่ในเกณฑ์มาตรฐาน จะไม่มีการนำดินออกสู่ภายนอกพื้นที่โครงการโดยเด็ดขาด 	-	-
ทรัพยากรสิ่งแวดล้อมทางชีวภาพ			
1. ทรัพยากรป่าไม้และสัตว์ป่า			
1. ให้ทำเหมืองเฉพาะในเขตพื้นที่ที่ได้รับอนุญาตประทานบัตรที่กำหนดไว้ในแผนผังการทำเหมืองเท่านั้น โดยให้เปิดดำเนินการทำเหมืองตามแผนผังโครงการที่กำหนดไว้ในแต่ละช่วงเวลาอย่างเคร่งครัด	<ul style="list-style-type: none"> การดำเนินการทำเหมืองของโครงการได้วางแผนการเปิดทำเหมืองในเขตพื้นที่ที่ได้รับอนุญาตประทานบัตรที่กำหนดไว้ในแผนผังการทำเหมืองเท่านั้น โดยจะเปิดดำเนินการทำเหมืองตามแผนผังโครงการที่กำหนดไว้ในแต่ละช่วงเวลาอย่างเคร่งครัด 	-	-
2. ควบคุมมิให้พนักงานหรือคนงานลักลอบตัดต้นไม้ล่าสัตว์ป่า รวมทั้งไข่และตัวอ่อนของสัตว์ป่าในขอบเขตพื้นที่โครงการ และพื้นที่ป่าไม้ในบริเวณใกล้เคียงอย่างเด็ดขาด	<ul style="list-style-type: none"> ผู้ถือประทานบัตรได้กำหนดข้อบังคับห้ามพนักงานของโครงการลักลอบตัดต้นไม้ ล่าสัตว์ป่า หรือกระทำการอื่นใดอันเป็นการคุกคามต่อชีวิตและถิ่นที่อยู่อาศัย 	-	-



เงื่อนไขตามมาตรการ	ผลการปฏิบัติตามมาตรการ	ปัญหา อุปสรรค ที่ไม่สามารถปฏิบัติตามมาตรการ และแนวทางแก้ไข	เอกสารอ้างอิง
	ของสัตว์ป่าทั้งในบริเวณพื้นที่โครงการ พื้นที่เวนคืน ทำเหมืองของโครงการ และพื้นที่ใกล้เคียงโดยรอบ พร้อมทั้งกำหนดบทลงโทษไว้อย่างชัดเจน		
3. ปฏิบัติตามกฎหมายว่าด้วยป่าไม้ ตลอดจนกฎกระทรวง ข้อกำหนด ประกาศระเบียบข้อบังคับและเงื่อนไข อื่นๆ ซึ่งออกตามกฎหมายดังกล่าวทั้งที่ใช้อยู่ในขณะนี้ และที่จะประกาศใช้ต่อไป	<ul style="list-style-type: none"> ผู้ถือประทานบัตรได้ควบคุมดูแลให้การทำเหมืองของ โครงการเป็นไปตามกฎหมายว่าด้วยการป่าไม้ ตลอดจน กฎกระทรวง ข้อกำหนด ประกาศ ระเบียบข้อบังคับ และเงื่อนไขอื่นๆ ซึ่งออกตามกฎหมายดังกล่าวทั้งที่ ใช้อยู่ในขณะนี้ และที่จะประกาศใช้ต่อไป 	-	-
4. จัดให้มีเจ้าหน้าที่เหมืองคอยตรวจตราบริเวณพื้นที่ โครงการและใกล้เคียง และจัดให้มีรถบรรทุกน้ำ เตรียมพร้อมในกรณีที่เกิดไฟฟ้าในพื้นที่ป่าไม้ให้ ดำเนินการดับไฟในเบื้องต้นและรีบแจ้งหน่วยงาน ภาคสนามที่เกี่ยวข้องของฝ่ายป่าไม้ที่อยู่ใกล้เคียงโดย ทันที	<ul style="list-style-type: none"> ผู้ถือประทานบัตรได้กำชับให้พนักงานที่ปฏิบัติงาน อยู่บริเวณหน้าเหมืองหมั่นสังเกต หากพบเห็นการ เกิดไฟฟ้า ให้รีบดำเนินการดับไฟในเบื้องต้นและแจ้ง หน่วยงานที่เกี่ยวข้อง เพื่อดำเนินการตามอำนาจ หน้าที่ต่อไป 	-	-
5. คอยสอดส่องตรวจตราระวังมิให้มีการบุกรุก แผ้วถางป่าในพื้นที่ที่ไม่ได้รับอนุญาตและบริเวณ ติดต่อใกล้เคียง รวมทั้งประชาสัมพันธ์ให้ราษฎรเข้าใจ ถึงกฎหมายป่าไม้และบทลงโทษต่างๆ ที่เกี่ยวกับป่าไม้ และการล่าสัตว์ป่า รวมทั้งชนิดของสัตว์ป่าคุ้มครองที่ สำรวจพบในพื้นที่	<ul style="list-style-type: none"> ผู้ถือประทานบัตรได้มีการสอดส่องตรวจตราระวัง มิให้มีการบุกรุกแผ้วถางป่าในพื้นที่ที่ไม่ได้รับ อนุญาตและบริเวณติดต่อใกล้เคียง รวมทั้งประชาสัมพันธ์ ให้ราษฎรเข้าใจถึงกฎหมายป่าไม้และบทลงโทษต่างๆ ที่เกี่ยวกับป่าไม้และการล่าสัตว์ป่า รวมทั้งชนิดของ สัตว์ป่าคุ้มครองที่สำรวจพบในพื้นที่ 	-	-

เงื่อนไขตามมาตรการ	ผลการปฏิบัติตามมาตรการ	ปัญหา อุปสรรค ที่ไม่สามารถปฏิบัติตามมาตรการ และแนวทางแก้ไข	เอกสารอ้างอิง
6. ดำเนินการฟื้นฟูพื้นที่ที่ผ่านการทำเหมืองตามแผนการฟื้นฟูที่กำหนดไว้อย่างเคร่งครัด โดยปลูกพืชคลุมดิน ได้แก่ หญ้าแฝก และปลูกพันธุ์ไม้ท้องถิ่น ได้แก่ ประดู่ แสมสาร เสี้ยวป่า ตะแบก และพันธุ์ไม้ที่มีผลเป็นอาหารของสัตว์ป่าและนก ได้แก่ ตะขบฝรั่ง และพุทรา	<ul style="list-style-type: none"> ในกรณีที่มีพื้นที่ที่ผ่านการทำเหมืองแล้ว ทางโครงการจะดำเนินการฟื้นฟูพื้นที่ดังกล่าว โดยการปลูกพืชคลุมดิน และพันธุ์ไม้ท้องถิ่นตามแผนการฟื้นฟูที่กำหนดไว้อย่างเคร่งครัด 	-	-
7. หากพบการกระทำผิดกฎหมายว่าด้วยการป่าไม้ให้แจ้งหน่วยงานที่เกี่ยวข้องเพื่อดำเนินการตามอำนาจหน้าที่ต่อไป	<ul style="list-style-type: none"> ผู้ถือประทานบัตรได้กำชับให้พนักงานที่ปฏิบัติงานบริเวณหน้าเหมืองหมั่นสังเกต หากพบเห็นการเกิดไฟป่า หรือการกระทำอื่นใดที่ผิดต่อกฎหมายว่าด้วยการป่าไม้ ให้รีบแจ้งหน่วยงานที่เกี่ยวข้อง เพื่อดำเนินการตามอำนาจหน้าที่โดยทันที 	-	-
คุณค่าการใช้ประโยชน์ของมนุษย์			
1. การเกษตรกรรม			
1. กรณีที่เกิดความเสียหายแก่พื้นที่เกษตรกรรมที่อยู่ใกล้เคียง จะต้องแจ้งให้เจ้าของพื้นที่รับทราบ เพื่อชดเชยความเสียหายที่เกิดขึ้น ถ้าหากไม่สามารถตกลงกันได้จะต้องแจ้งคณะกรรมการมวลชนสัมพันธ์ เพื่อไกล่เกลี่ยข้อพิพาทและให้มีการชดเชยค่าเสียหายอย่างรวดเร็วและเป็นธรรม	<ul style="list-style-type: none"> ในกรณีที่มีการร้องเรียนจากราษฎรที่อาศัยอยู่ในบริเวณใกล้เคียงพื้นที่โครงการว่าพื้นที่เกษตรกรรมได้รับความเสียหาย ผู้ถือประทานบัตรจะดำเนินการตรวจสอบพื้นที่และแก้ไขเหตุแห่งความเสียหายให้เสร็จสิ้นก่อนที่จะดำเนินการต่อไป พร้อมทั้งชดเชยความเสียหายที่เกิดขึ้นด้วยความเป็นธรรม 	-	-

เงื่อนไขตามมาตรการ	ผลการปฏิบัติตามมาตรการ	ปัญหา อุปสรรค ที่ไม่สามารถปฏิบัติตามมาตรการ และแนวทางแก้ไข	เอกสารอ้างอิง
2. การคมนาคม			
1. ให้อบรมพนักงานขับรถบรรทุกทุกแร่ให้ขับด้วยความระมัดระวัง มีมารยาทในการใช้รถใช้ถนน และปฏิบัติตามกฎหมายการจราจรอย่างเคร่งครัด และห้ามมีการใช้สารเสพติด เช่น ยาบ้า ถ้าหากมีการฝ่าฝืนจะต้องมีบทลงโทษอย่างเข้มงวด	<ul style="list-style-type: none"> ผู้ถือประทานบัตรได้จัดอบรมพนักงานขับรถบรรทุกแร่ของโครงการให้ขับด้วยความระมัดระวัง มีมารยาทในการใช้รถใช้ถนน และปฏิบัติตามกฎหมายการจราจรอย่างเคร่งครัด หากพบว่ามีการใช้สารเสพติด ผู้ถือประทานบัตรจะดำเนินการลงโทษอย่างเด็ดขาด 	-	-
2. ให้ตรวจเช็คสภาพรถยนต์ เช่น ระบบห้ามล้อ ระบบไฟฟ้า การทำงานของเครื่องยนต์ ระบบเกียร์ พร้อมทั้งตัวถังรถและอื่นๆ ให้อยู่ในสภาพที่ใช้งานได้และปลอดภัยอยู่เสมอ	<ul style="list-style-type: none"> ผู้ถือประทานบัตรได้มอบหมายให้พนักงานขับรถของโครงการหมั่นตรวจเช็คสภาพรถยนต์ เช่น ระบบห้ามล้อ ระบบไฟฟ้า การทำงานของเครื่องยนต์ ระบบเกียร์ พร้อมทั้งตัวถังรถและอื่นๆ ให้อยู่ในสภาพที่ใช้งานได้ดีและปลอดภัยอยู่เสมอ 	-	-
3. ให้ดูแลรักษาเส้นทางขนส่งแร่ช่วงจากพื้นที่โครงการถึงโรงโม่หิน และทางหลวงชนบทบ้านห้วยไผ่-บ้านเขาถ้ำกู่จรถึงทางหลวงหมายเลข 3208 และทางหลวงชนบทสายบ้านหนองข่อย-บ้านหนองรีจนถึงทางหลวงหมายเลข 3337 ให้อยู่ในสภาพพร้อมใช้งานได้ตลอดเวลา หากเกิดการชำรุดเสียหาย ทางโครงการจะต้องซ่อมแซมโดยปรับปรุงเส้นทางดังกล่าวทันที	<ul style="list-style-type: none"> ผู้ถือประทานบัตรได้มีการตรวจสอบและปรับปรุงสภาพเส้นทางขนส่งแร่ของโครงการให้อยู่ในสภาพที่พร้อมใช้งานได้ดีอยู่เสมอ หากเกิดการชำรุดเสียหายทางโครงการจะดำเนินการซ่อมแซมและปรับปรุงเส้นทางดังกล่าวทันที 	-	<ul style="list-style-type: none"> เอกสารแนบ 3 รูปที่ 15  <p>เส้นทางลำเลียงแร่จากหน้าเหมือง</p>

เงื่อนไขตามมาตรการ	ผลการปฏิบัติตามมาตรการ	ปัญหา อุปสรรค ที่ไม่สามารถปฏิบัติ ตามมาตรการ และแนวทางแก้ไข	เอกสารอ้างอิง
			 <p>ถนนหินบดอัดแน่นบริเวณโรงโม่หิน</p>  <p>ถนนลาดยางบริเวณโรงโม่หิน</p>  <p>ถนนลาดยางส่วนบุคคลของกลุ่มโรงโม่</p>

เงื่อนไขตามมาตรการ	ผลการปฏิบัติตามมาตรการ	ปัญหา อุปสรรค ที่ไม่สามารถปฏิบัติตามมาตรการ และแนวทางแก้ไข	เอกสารอ้างอิง
4. กำหนดช่วงเวลาทำการขนส่งแร่ของโครงการเฉพาะในเวลา 08.00-17.00 นาฬิกา ห้ามมีการขนส่งในช่วงเวลากลางคืนโดยเด็ดขาด	<ul style="list-style-type: none"> ผู้ถือประทานบัตรได้มีการกำหนดช่วงเวลาทำการตากขายแร่ไว้อย่างชัดเจน คือช่วงเวลา 08.00-17.00 นาฬิกา เพื่อป้องกันมิให้มีการขนส่งแร่ในช่วงเวลากลางคืน 	-	-
5. ให้ควบคุมรถบรรทุกแร่ไม่ให้วิ่งติดต่อกันหลายคัน เพื่อความคล่องตัวของผู้ใช้เส้นทางร่วมกัน	<ul style="list-style-type: none"> ผู้ถือประทานบัตรได้ควบคุมไม่ให้รถที่วิ่งขนส่งแร่ออกจากโรงโม่หินมีความถี่ติดต่อกันหลายคัน เพื่อความคล่องตัวของผู้ใช้เส้นทางร่วมกัน 	-	-
6. ให้ควบคุมความเร็วรถบรรทุกขนส่งแร่ที่วิ่งไป-มา ระหว่างหน้าเหมืองถึงโรงโม่หิน ทางหลวงชนบทบ้านห้วยไผ่-บ้านเขาถ้ำกุ่ม และทางหลวงชนบทบ้านหนองข่อย-บ้านหนองรีน ให้ใช้ความเร็วไม่เกิน 30 กิโลเมตรต่อชั่วโมง และการขนส่งหินออกสู่แหล่งรับซื้อภายนอกในช่วงทางหลวงหมายเลข 3208 และทางหลวงหมายเลข 3337 ให้ใช้ความเร็วไม่เกิน 60 กิโลเมตรต่อชั่วโมง โดยการติดตั้งป้ายเตือนไว้ริมเส้นทางให้เห็นอย่างชัดเจน	<ul style="list-style-type: none"> ผู้ถือประทานบัตรได้ออกกฎระเบียบในการควบคุมความเร็วของรถบรรทุกขนส่งแร่ของโครงการให้ใช้ความเร็วไม่เกิน 30 กิโลเมตรต่อชั่วโมง เพื่อป้องกันผลกระทบในด้านต่างๆ ที่อาจเกิดขึ้นจากกิจกรรมการขนส่งแร่ โดยติดตั้งป้ายจำกัดความเร็วและสัญญาณไฟกระพริบไว้ริมเส้นทางขนส่งแร่ให้สามารถมองเห็นได้อย่างชัดเจน 	-	<ul style="list-style-type: none"> เอกสารแนบ 3 รูปที่ 10  <p>ป้ายจำกัดความเร็ว</p>  <p>ป้ายเตือนระวังรถบรรทุกเข้าออก</p>

เงื่อนไขตามมาตรการ	ผลการปฏิบัติตามมาตรการ	ปัญหา อุปสรรค ที่ไม่สามารถปฏิบัติตามมาตรการ และแนวทางแก้ไข	เอกสารอ้างอิง
<p>7. ให้มีการปิดคลุมกระบะรถบรรทุกด้วยผ้าใบก่อนลำเลียงแร่เข้าสู่แหล่งรับซื้อภายนอกทุกคัน</p> <p>8. ให้ควบคุมน้ำหนักของรถบรรทุกทุกคัน ไม่ให้มีการบรรทุกน้ำหนักเกินอัตราที่กฎหมายกำหนด</p>	<ul style="list-style-type: none"> ผู้ถือประทานบัตรได้กำหนดกฎระเบียบในการขนส่งแร่ออกไปยังแหล่งรับซื้อภายนอกให้มีการปิดคลุมกระบะรถบรรทุกด้วยผ้าใบให้มิดชิด โดยติดตั้งป้ายเตือนไว้อย่างชัดเจน และให้มีการชั่งน้ำหนักบรรทุกทุกครั้งเพื่อป้องกันมิให้มีการขนส่งแร่เกินพิกัดน้ำหนักที่ทางกฎหมายกำหนด 	-	<ul style="list-style-type: none"> เอกสารแนบ 3 รูปที่ 12 และรูปที่ 16  <p>การปิดคลุมผ้าใบรถบรรทุก</p>  <p>จุดชั่งน้ำหนักรถบรรทุก</p>
คุณค่าต่อคุณภาพชีวิต			
1. เศรษฐกิจและสังคม และการมีส่วนร่วมของประชาชน			
<p>1. กำหนดให้จ้างแรงงานท้องถิ่นให้มากที่สุด และให้อัตรากำลังเป็นไปตามประกาศกระทรวงแรงงาน</p>	<ul style="list-style-type: none"> ผู้ถือประทานบัตรได้มีนโยบายในการจ้างแรงงานในท้องถิ่นเป็นหลัก โดยให้อัตรากำลังเป็นไปตามประกาศกระทรวงแรงงาน 	-	-


เงื่อนไขตามมาตรการ	ผลการปฏิบัติตามมาตรการ	ปัญหา อุปสรรค ที่ไม่สามารถปฏิบัติตามมาตรการ และแนวทางแก้ไข	เอกสารอ้างอิง
<p>2. ให้มีการแต่งตั้งคณะกรรมการมวลชนสัมพันธ์ภายในระยะเวลา 3 เดือน นับตั้งแต่ได้รับใบอนุญาตประทานบัตร ประกอบด้วยเจ้าของโครงการ ผู้แทนภาครัฐจากหน่วยงานท้องถิ่นและผู้แทนภาคประชาชนจากชุมชน โรงเรียน วัด และเจ้าหน้าที่สาธารณสุขในพื้นที่เข้าร่วมเป็นกรรมการทำหน้าที่บริหารจัดการ “กองทุนเฝ้าระวังสุขภาพ” และ “กองทุนพัฒนาหมู่บ้านรอบพื้นที่เหมืองแร่” และเพื่อทำหน้าที่สร้างความสัมพันธ์อันดีต่อชุมชน ประชาสัมพันธ์โครงการ ตรวจสอบข้อร้องเรียน ประสานงานกับสื่อมวลชนท้องถิ่น ผู้นำชุมชน ราษฎรบริเวณโดยรอบพื้นที่โครงการ และติดตามตรวจสอบคุณภาพสิ่งแวดล้อม รวมทั้งให้เสนอรายงานการดำเนินการของคณะกรรมการมวลชนสัมพันธ์ต่อหน่วยงานที่เกี่ยวข้อง เพื่อให้หน่วยงานดังกล่าวได้รับทราบปีละ 1 ครั้ง</p>	<ul style="list-style-type: none"> ผู้ถือประทานบัตรได้ดำเนินการจัดตั้งคณะกรรมการมวลชนสัมพันธ์ โดยประกอบด้วยเจ้าของโครงการ ผู้แทนภาครัฐจากหน่วยงานท้องถิ่น และผู้แทนภาคประชาชน เพื่อเข้าร่วมเป็นกรรมการทำหน้าที่บริหารจัดการ “กองทุนเฝ้าระวังสุขภาพ” และ “กองทุนพัฒนาหมู่บ้านรอบพื้นที่เหมืองแร่” และเพื่อทำหน้าที่สร้างความสัมพันธ์อันดีต่อชุมชน 	-	<ul style="list-style-type: none"> เอกสารแนบ 8
<p>3. ให้คณะกรรมการมวลชนสัมพันธ์ติดตามแผนงานด้านการประชาสัมพันธ์เพื่อเป็นการสร้างความเข้าใจและสร้างความสัมพันธ์ที่ดีระหว่างโครงการกับราษฎรที่อยู่ใกล้เคียงประกอบด้วย</p> <ul style="list-style-type: none"> - แผนงานการจัดการสิ่งแวดล้อม - แผนงานด้านประชาสัมพันธ์ - แผนสร้างความรู้ความเข้าใจ - แผนปฏิบัติการด้านสิ่งแวดล้อม 	<ul style="list-style-type: none"> คณะกรรมการมวลชนสัมพันธ์จะทำหน้าที่ในการติดตามแผนงานด้านการประชาสัมพันธ์ ซึ่งประกอบด้วยแผนงานการจัดการสิ่งแวดล้อม แผนงานด้านการประชาสัมพันธ์ แผนสร้างความรู้ความเข้าใจ แผนปฏิบัติการด้านสิ่งแวดล้อม และแผนการจัดการกองทุนเฝ้าระวังสุขภาพ กองทุนพัฒนาหมู่บ้านรอบพื้นที่เหมืองแร่ และกองทุนฟื้นฟูพื้นที่จากการทำเหมือง เพื่อเป็นการสร้างความสัมพันธ์ที่ดีระหว่างโครงการกับราษฎรที่อยู่ใกล้เคียง 	-	-

เงื่อนไขตามมาตรการ	ผลการปฏิบัติตามมาตรการ	ปัญหา อุปสรรค ที่ไม่สามารถปฏิบัติ ตามมาตรการ และแนวทางแก้ไข	เอกสารอ้างอิง
- แผนงานจัดการกองทุนเฝ้าระวังสุขภาพ กองทุน พัฒนาหมู่บ้านรอบพื้นที่เหมืองแร่และกองทุนฟื้นฟู พื้นที่จากการทำเหมืองแร่			
4. ให้จัดตั้งกองทุนพัฒนาหมู่บ้านรอบพื้นที่เหมืองแร่ ผู้ถือประทานบัตรจะต้องจัดตั้ง “กองทุนพัฒนา หมู่บ้านรอบพื้นที่เหมืองแร่” ตามประกาศกรม อุตสาหกรรมพื้นฐานและการเหมืองแร่ เรื่อง แนวทาง บริหารจัดการกองทุนพัฒนาหมู่บ้านรอบพื้นที่เหมือง แร่ พ.ศ. 2559 เพื่อเป็นงบประมาณในการดำเนิน กิจกรรมพัฒนาคุณภาพชีวิตของประชาชนในชุมชน โดยรอบพื้นที่ประทานบัตร วัตถุประสงค์เพื่อเป็น ค่าใช้จ่ายในการดำเนินกิจกรรมเกี่ยวกับการพัฒนา หมู่บ้านรอบพื้นที่ประทานบัตร และพื้นที่ที่เกี่ยวข้อง กับประทานบัตร โดยมีคณะกรรมการมวลชนสัมพันธ์ เป็นผู้กำกับดูแลในการใช้จ่ายงบประมาณในแต่ละปี ทั้งนี้ การบริหารจัดการกองทุนและจัดการเงินกองทุน ให้เป็นไปตามแนวทางที่กรมอุตสาหกรรมพื้นฐานและ การเหมืองแร่กำหนด	<ul style="list-style-type: none"> ผู้ถือประทานบัตรได้จัดสรรงบประมาณในการจัดตั้ง กองทุนพัฒนาหมู่บ้านรอบพื้นที่เหมืองแร่ ตามประกาศ กรมอุตสาหกรรมพื้นฐานและการเหมืองแร่ พ.ศ. 2559 โดยมีวัตถุประสงค์เพื่อเป็นค่าใช้จ่ายในการดำเนิน กิจกรรมเกี่ยวกับการพัฒนาหมู่บ้านรอบพื้นที่เหมือง แร่ และมีคณะกรรมการมวลชนสัมพันธ์เป็นผู้กำกับ ดูแลในการใช้จ่ายงบประมาณในแต่ละปี และได้มี การจัดทำรายงานบริหารจัดการกองทุนเสนอต่อหน่วยงาน ที่เกี่ยวข้อง 	-	<ul style="list-style-type: none"> เอกสารแนบ 9
5. ให้ดำเนินการตามแผนมวลชนสัมพันธ์อย่างต่อเนื่อง และสม่ำเสมอ เพื่อสร้างความสัมพันธ์อันดีกับชุมชน โดยการสนับสนุนเงินงบประมาณช่วยเหลือกิจกรรม ของชุมชนการเข้าร่วมกิจกรรมต่างๆ เช่น การบริจาค วัสดุอุปกรณ์การส่งเสริมด้านการกีฬา การทำนุบำรุง	<ul style="list-style-type: none"> ผู้ถือประทานบัตรได้ให้การสนับสนุนเงินงบประมาณ ช่วยเหลือกิจกรรมต่างๆ ของชุมชนอย่างต่อเนื่อง เช่น การบริจาควัสดุอุปกรณ์ การส่งเสริมด้านการศึกษา การทำนุบำรุงศาสนา และปรับปรุงระบบสาธารณูปโภค 	-	-



เงื่อนไขตามมาตรการ	ผลการปฏิบัติตามมาตรการ	ปัญหา อุปสรรค ที่ไม่สามารถปฏิบัติตามมาตรการ และแนวทางแก้ไข	เอกสารอ้างอิง
การศึกษาแก่เด็กนักเรียน และปรับปรุงซ่อมแซมเส้นทางคมนาคมภายในชุมชน เป็นต้น	ต่างๆ ภายในชุมชน โดยผ่านการใช้เงินกองทุนพัฒนาหมู่บ้านรอบพื้นที่เหมืองแร่		
6. การตรวจสอบและแก้ไขปัญหาคือร้องเรียน เมื่อคณะกรรมการมวลชนสัมพันธ์ได้รับการร้องเรียนจากประชาชนแล้ว ต้องดำเนินการตรวจสอบข้อเท็จจริงและแจ้งเจ้าหน้าที่ของหน่วยงานราชการที่เกี่ยวข้องร่วมตรวจสอบด้วย การแก้ไขปัญหามีความจำเป็นธรรมกับทุกฝ่ายและต้องแล้วเสร็จภายใน 30 วัน นับตั้งแต่ได้รับเรื่องร้องเรียน	<ul style="list-style-type: none"> ในกรณีที่ได้รับการร้องเรียนจากราษฎรที่อยู่ใกล้เคียงพื้นที่โครงการว่าได้รับความเดือดร้อนรำคาญจากกิจกรรมการทำเหมืองหรือกิจกรรมที่เกี่ยวข้องกับการทำเหมือง คณะกรรมการมวลชนสัมพันธ์จะดำเนินการตรวจสอบข้อเท็จจริงตามขั้นตอนภายใน 30 วัน โดยจะแจ้งให้เจ้าหน้าที่ของหน่วยงานราชการที่เกี่ยวข้องร่วมตรวจสอบด้วย เพื่อให้การแก้ไขปัญหาเกิดความเป็นธรรมกับทุกฝ่าย 	-	-
7. กรณีการทำเหมืองของโครงการก่อให้เกิดความเสียหายแก่ประชาชน ให้ผู้ประกอบการรับผิดชอบชดใช้ค่าความเสียหายอย่างยุติธรรมและรวดเร็ว	<ul style="list-style-type: none"> ในกรณีที่การทำเหมืองของโครงการก่อให้เกิดความเสียหายแก่ประชาชนที่อาศัยอยู่ใกล้เคียงพื้นที่โครงการ ผู้ถือประทานบัตรจะรับผิดชอบและชดใช้ค่าเสียหายอย่างยุติธรรมและรวดเร็ว 	-	-
8. ให้ประชาสัมพันธ์ข้อมูลเกี่ยวกับการดำเนินงานของโครงการ มาตรการป้องกันและแก้ไขผลกระทบสิ่งแวดล้อมที่ผ่านความเห็นชอบจากสำนักงานนโยบายและแผนทรัพยากรธรรมชาติและสิ่งแวดล้อม และการบริหารจัดการของกลุ่มเหมืองหินเขาสามง่าม โดยการตีประกาศไว้ในสถานที่ที่ประชาชนสามารถเข้าถึงได้ง่าย ได้แก่ ที่ทำการผู้ใหญ่บ้าน ศาลาประชาคมหมู่บ้าน ศาลาอเนกประสงค์ และหน่วยงาน	<ul style="list-style-type: none"> ผู้ถือประทานบัตรได้ประสานไปยังผู้นำชุมชนที่อยู่ใกล้เคียงพื้นที่โครงการเพื่อประชาสัมพันธ์ข้อมูลเกี่ยวกับการดำเนินงานของโครงการและมาตรการป้องกันและแก้ไขผลกระทบสิ่งแวดล้อมของโครงการให้กับประชาชนได้รับทราบ พร้อมทั้งรับฟังความคิดเห็นของประชาชนเพื่อนำมาปรับปรุงแก้ไขให้สอดคล้องกับความต้องการของชุมชนต่อไป 	-	-

เงื่อนไขตามมาตรการ	ผลการปฏิบัติตามมาตรการ	ปัญหา อุปสรรค ที่ไม่สามารถปฏิบัติตามมาตรการ และแนวทางแก้ไข	เอกสารอ้างอิง
สาธารณสุขในพื้นที่ ให้ประชาชนในชุมชนใกล้เคียง และหน่วยงานสาธารณสุขในพื้นที่รับทราบอย่างทั่วถึง พร้อมทั้งรับฟังความคิดเห็นเพื่อปรับปรุงแก้ไขให้สอดคล้องกับความต้องการของชุมชนต่อไป			
9. มาตรการด้านความรับผิดชอบต่อสังคม	<ul style="list-style-type: none"> ผู้ถือประทานบัตรได้ปฏิบัติตามมาตรการด้านความรับผิดชอบต่อสังคมในการดำเนินกิจกรรมการทำเหมืองดังต่อไปนี้ 	-	-
<ul style="list-style-type: none"> จัดให้มีตัวแทนของโครงการเข้าปรึกษาหารือกับชุมชนเกี่ยวกับการพัฒนาชุมชนร่วมกันอย่างเป็นขั้นตอน รวมถึงการสนับสนุนกิจกรรมของชุมชน เพื่อสร้างความสัมพันธ์ที่ดีกับประชาชนในชุมชนใกล้เคียง 	<ul style="list-style-type: none"> ได้มอบหมายให้คณะกรรมการมวลชนสัมพันธ์ของโครงการทำหน้าที่เป็นตัวแทนในการเข้าปรึกษาหารือกับชุมชนเกี่ยวกับการพัฒนาชุมชน รวมถึงการสนับสนุนกิจกรรมของชุมชน เพื่อสร้างความสัมพันธ์ที่ดีกับประชาชนในชุมชนที่อยู่ใกล้เคียง 	-	-
<ul style="list-style-type: none"> ให้ช่วยกิจกรรมสาธารณประโยชน์ ได้แก่ การบริจาคหินเพื่อนำมาปรับปรุงทางหรือใช้ประโยชน์ในกิจการสาธารณะประโยชน์ต่อชุมชนข้างเคียงพอสมควร 	<ul style="list-style-type: none"> ให้การสนับสนุนเงินงบประมาณช่วยเหลือกิจกรรมต่างๆ ของชุมชนอย่างต่อเนื่อง เช่น การบริจาควัสดุอุปกรณ์ การส่งเสริมด้านการศึกษา การทำนุบำรุงศาสนา และปรับปรุงระบบสาธารณูปโภคต่างๆ ภายในชุมชน โดยผ่านการใช้เงินกองทุนพัฒนาหมู่บ้านรอบพื้นที่เหมืองแร่ 	-	-



เงื่อนไขตามมาตรการ	ผลการปฏิบัติตามมาตรการ	ปัญหา อุปสรรค ที่ไม่สามารถปฏิบัติ ตามมาตรการ และแนวทางแก้ไข	เอกสารอ้างอิง
- ให้เข้าร่วมโครงการมาตรฐานความรับผิดชอบต่อสังคมของผู้ประกอบการอุตสาหกรรมแร่ (CSR-DPIM) ตามระเบียบของกรมอุตสาหกรรมพื้นฐานและการเหมืองแร่	- ให้ความร่วมมือในการเข้าร่วมโครงการมาตรฐานความรับผิดชอบต่อสังคมของผู้ประกอบการอุตสาหกรรมแร่ (CSR-DPIM) ตามระเบียบของกรมอุตสาหกรรมพื้นฐานและการเหมืองแร่	-	-
2. สาธารณสุข			
1. ให้ปฏิบัติตามมาตรการป้องกันและแก้ไขผลกระทบสิ่งแวดล้อมด้านคุณภาพอากาศ เสียง แรงสั่นสะเทือน และหินปลิว และมาตรการด้านคมนาคมอย่างเคร่งครัด	<ul style="list-style-type: none"> ผู้ถือประทานบัตรได้ควบคุมดูแลการดำเนินการทำเหมืองของโครงการให้มีการปฏิบัติตามมาตรการป้องกันและแก้ไขผลกระทบสิ่งแวดล้อมอย่างเคร่งครัด โดยเฉพาะด้านคุณภาพอากาศ เสียง แรงสั่นสะเทือน และหินปลิว รวมถึงมาตรการด้านการคมนาคมขนส่งของโครงการ 	-	-
2. ให้จัดตั้งกองทุนเฝ้าระวังสุขภาพ ผู้ถือประทานบัตรจะต้องจัดตั้ง “กองทุนเฝ้าระวังภาวะสุขภาพ” ตามประกาศกรมอุตสาหกรรมพื้นฐานและการเหมืองแร่ เรื่อง แนวทางการบริหารจัดการกองทุนเฝ้าระวังสุขภาพสำหรับโครงการเหมืองแร่ พ.ศ. 2559 เพื่อใช้ในกิจกรรมการเฝ้าระวังสุขภาพของชุมชน วัตถุประสงค์ เพื่อเป็นค่าใช้จ่ายสำหรับการดำเนินกิจกรรมการเฝ้าระวังสุขภาพอนามัยหรือการตรวจสุขภาพของประชาชน รวมทั้งสนับสนุนกิจกรรมที่เกี่ยวข้องกับสาธารณสุขของชุมชน โดยมีคณะกรรมการมวลชนสัมพันธ์เป็นผู้นำกับดูแลในการ	<ul style="list-style-type: none"> ผู้ถือประทานบัตรได้จัดสรรงบประมาณในการจัดตั้งกองทุนเฝ้าระวังสุขภาพ ตามประกาศกรมอุตสาหกรรมพื้นฐานและการเหมืองแร่ เรื่อง แนวทางการบริหารจัดการกองทุนเฝ้าระวังสุขภาพของชุมชน โดยมีวัตถุประสงค์เพื่อเป็นค่าใช้จ่ายสำหรับการดำเนินกิจกรรมการเฝ้าระวังสุขภาพอนามัยหรือการตรวจสุขภาพของประชาชน รวมทั้งสนับสนุนกิจกรรมที่เกี่ยวข้องกับสาธารณสุขของชุมชน โดยมีคณะกรรมการมวลชนสัมพันธ์เป็นผู้นำกับดูแลในการใช้จ่ายงบประมาณในแต่ละปี และได้จัดทำรายงานบริหารจัดการกองทุนเสนอต่อหน่วยงานที่เกี่ยวข้อง 	-	<ul style="list-style-type: none"> เอกสารแนบ 10



เงื่อนไขตามมาตรการ	ผลการปฏิบัติตามมาตรการ	ปัญหา อุปสรรค ที่ไม่สามารถปฏิบัติตามมาตรการ และแนวทางแก้ไข	เอกสารอ้างอิง
ใช้จ่ายงบประมาณในแต่ละปี ทั้งนี้ การบริหารจัดการ กองทุนและการจัดการเงินกองทุนให้เป็นไปตาม แนวทางที่กรมอุตสาหกรรมพื้นฐานและการเหมืองแร่ กำหนด			
3. ให้เผยแพร่ข้อมูลผลการติดตามตรวจสอบผลกระทบ สิ่งแวดล้อมต่อโรงพยาบาลส่งเสริมสุขภาพตำบล ทุกแห่ง โรงพยาบาลส่งเสริมสุขภาพตำบลอ่างหิน โรงพยาบาลส่งเสริมสุขภาพตำบลดอนแร่ และ โรงพยาบาลส่งเสริมสุขภาพตำบลห้วยไผ่ พร้อมทั้ง ติดตั้งป้ายแสดงผลการตรวจวัดคุณภาพสิ่งแวดล้อม ไว้บริเวณศาลาประชาคมหมู่บ้าน บ้านห้วยน้อย บ้าน เขาพระเอก บ้านหนองข่อย บ้านดอนกอก บ้านหนอง สระ และบ้านเขาถ้ำกู่ญชร ให้สามารถมองเห็นได้ อย่างชัดเจน ปีละ 2 ครั้ง	<ul style="list-style-type: none"> ผู้ถือประทานบัตรได้ดำเนินการเผยแพร่ข้อมูลผลการ ติดตามตรวจสอบผลกระทบสิ่งแวดล้อมต่อหน่วยงาน สาธารณสุขในท้องที่ ปีละ 2 ครั้ง โดยจัดทำเป็นแผ่น พับประชาสัมพันธ์ผลการติดตามตรวจสอบผลกระทบ สิ่งแวดล้อมให้หน่วยงานและประชาชนที่อยู่ใกล้เคียง รับทราบ 	-	<ul style="list-style-type: none"> เอกสารแนบ 3 รูปที่ 17 เอกสารแนบ 11  <p>การประชาสัมพันธ์ผลการตรวจวัด คุณภาพสิ่งแวดล้อม</p>
4. ปฏิบัติตามแผนมวลชนสัมพันธ์อย่างต่อเนื่อง เพื่อรับ ฟังความคิดเห็น ข้อเสนอแนะ หรือความต้องการของ ประชาชนในด้านต่างๆ เพื่อลดความตึงเครียดหรือ ความขัดแย้งจากการได้รับผลกระทบสิ่งแวดล้อมจาก การทำเหมืองและกิจกรรมที่เกี่ยวข้องของโครงการ	<ul style="list-style-type: none"> การดำเนินโครงการได้มีการปฏิบัติตามแผนมวลชน สัมพันธ์อย่างต่อเนื่อง เพื่อรับฟังความคิดเห็น ข้อเสนอแนะ หรือความต้องการของประชาชนใน ด้านต่างๆ เพื่อลดความตึงเครียดหรือความขัดแย้ง จากการได้รับผลกระทบจากการทำเหมืองหรือ กิจกรรมที่เกี่ยวข้องกับการทำเหมืองของโครงการ 	-	-

เงื่อนไขตามมาตรการ	ผลการปฏิบัติตามมาตรการ	ปัญหา อุปสรรค ที่ไม่สามารถปฏิบัติตามมาตรการ และแนวทางแก้ไข	เอกสารอ้างอิง
3. อาชีวอนามัย และความปลอดภัย			
1. ให้มีการตรวจสอบสุขภาพของพนักงานก่อนเข้าทำงาน ได้แก่ การตรวจโรคทั่วไปและการตรวจตามความเสี่ยงเฉพาะด้าน ได้แก่ สมรรถภาพปอด และสมรรถภาพการได้ยิน เพื่อเป็นการตรวจคัดกรองโรคเบื้องต้น และเป็นข้อมูลพื้นฐานสำหรับเปรียบเทียบกับผลตรวจสุขภาพประจำปี ตลอดระยะเวลาที่มีการดำเนินโครงการ	<ul style="list-style-type: none"> ผู้ถือประทานบัตรได้ดำเนินการตรวจสอบสุขภาพพนักงานก่อนเข้าทำงาน เพื่อเป็นการตรวจคัดกรองโรคเบื้องต้น และเป็นข้อมูลพื้นฐานสำหรับเปรียบเทียบกับผลตรวจสุขภาพประจำปี ตลอดระยะเวลาที่มีการดำเนินโครงการ 	-	-
2. ให้มีการฝึกอบรมเกี่ยวกับข้อบังคับและคู่มือว่าด้วยความปลอดภัยในการทำงาน ให้กับพนักงานใหม่หรือพนักงานที่มีการเปลี่ยนหน้าที่การทำงาน เพื่อให้พนักงานสามารถปฏิบัติหน้าที่ได้อย่างถูกต้องและปลอดภัย ตลอดจนแจ้งให้ทราบถึงข้อมูลเกี่ยวกับอันตรายและวิธีป้องกันอันตรายที่อาจเกิดขึ้นจากการทำงานให้ทราบก่อนปฏิบัติงาน ตลอดจนให้อบรมพนักงานถึงวิธีการทำงานของเครื่องจักรกลแต่ละชนิดและอุปกรณ์แต่ละประเภทหรือเมื่อมีการเปลี่ยนแปลงเครื่องจักรใหม่ จนมั่นใจว่าพนักงานสามารถทำงานได้อย่างปลอดภัย	<ul style="list-style-type: none"> ในกรณีที่มีการรับพนักงานเข้ามาใหม่หรือมีการสับเปลี่ยนหน้าที่การทำงาน ผู้ถือประทานบัตรจะจัดให้มีการฝึกอบรมเกี่ยวกับข้อบังคับและคู่มือว่าด้วยความปลอดภัยในการทำงานให้กับพนักงานดังกล่าว เพื่อให้พนักงานสามารถปฏิบัติหน้าที่ได้อย่างถูกต้องและปลอดภัย ตลอดจนแจ้งให้ทราบถึงข้อมูลเกี่ยวกับอันตรายและวิธีป้องกันอันตรายที่อาจเกิดขึ้นจากการทำงานให้ทราบก่อนปฏิบัติงาน 	-	-
3. ให้จัดทำป้ายมาตรการ/นโยบายด้านสิ่งแวดล้อม ตลอดจนป้ายเตือนต่างๆ เช่น เสียงดัง ฝุ่นละออง เป็นต้น เพื่อให้พนักงานได้มองเห็นชัดเจนก่อนเข้าไป	<ul style="list-style-type: none"> ผู้ถือประทานบัตรได้กำหนดนโยบายด้านความปลอดภัยและนโยบายด้านสิ่งแวดล้อม เพื่อใช้เป็นแนวทางในการปฏิบัติของพนักงาน พร้อมทั้งจัดเตรียมอุปกรณ์ 	-	<ul style="list-style-type: none"> เอกสารแนบ 3 รูปที่ 18

เงื่อนไขตามมาตรการ	ผลการปฏิบัติตามมาตรการ	ปัญหา อุปสรรค ที่ไม่สามารถปฏิบัติตามมาตรการ และแนวทางแก้ไข	เอกสารอ้างอิง
บริเวณพื้นที่เหมืองแร่ และพื้นที่เสี่ยงของโครงการ และใช้เป็นแนวทางในการปฏิบัติของพนักงานก่อนเข้าพื้นที่ดังกล่าว โดยพนักงานต้องมีการสวมใส่อุปกรณ์ป้องกันอันตรายตลอดระยะเวลาการทำงานในบริเวณพื้นที่ดังกล่าว	ป้องกันอันตรายส่วนบุคคลให้กับพนักงานของโครงการได้สวมใส่ตลอดระยะเวลาการทำงาน		
4. ให้จัดหาอุปกรณ์ป้องกันอันตรายส่วนบุคคลที่ได้มาตรฐานตามประกาศกรมสวัสดิการและคุ้มครองแรงงานกำหนด โดยให้เหมาะสมกับชนิดหรือประเภทของงานที่พนักงานปฏิบัติ ได้แก่ ปลั๊กอุดหู (Earplugs) ซึ่งมีค่าการลดเสียง (Noise Reduction Rating, NRR) เท่ากับ 33 เดซิเบล หน้ากากกันฝุ่นละออง (3M รุ่น 8210 N95) แว่นตานิรภัย หมวกนิรภัย และรองเท้านิรภัย	<ul style="list-style-type: none"> ผู้ถือประทานบัตรได้จัดเตรียมอุปกรณ์ป้องกันอันตรายส่วนบุคคลให้กับพนักงานของโครงการ โดยพิจารณาตามความเหมาะสมกับลักษณะงานที่ปฏิบัติ 	-	<ul style="list-style-type: none"> เอกสารแนบ 3 รูปที่ 18  <p>การสวมใส่อุปกรณ์ป้องกันอันตรายส่วนบุคคล</p>  <p>ป้ายเตือนด้านความปลอดภัย</p>

เงื่อนไขตามมาตรการ	ผลการปฏิบัติตามมาตรการ	ปัญหา อุปสรรค ที่ไม่สามารถปฏิบัติตามมาตรการ และแนวทางแก้ไข	เอกสารอ้างอิง
5. ให้กำหนดเป็นระเบียบปฏิบัติให้พนักงานของโครงการต้องสวมใส่อุปกรณ์ป้องกันอันตรายส่วนบุคคลอย่างครบถ้วน และถูกต้องตามป้ายเตือนทุกครั้งก่อนเข้าเขตการทำเหมืองหรือพื้นที่เสี่ยงอันตราย และมีการจัดอบรมเกี่ยวกับวิธีการใช้ และการบำรุงรักษาอุปกรณ์ป้องกันอันตรายอย่างถูกวิธี ตลอดจนการบำรุงรักษาอุปกรณ์ป้องกันอันตรายส่วนบุคคลตลอดระยะเวลาการใช้งาน	<ul style="list-style-type: none"> ผู้ถือประทานบัตรได้ควบคุมดูแลให้พนักงานสวมใส่อุปกรณ์ป้องกันอันตรายส่วนบุคคลตลอดระยะเวลาที่ปฏิบัติงาน และจัดการอบรมเกี่ยวกับวิธีการใช้ และการบำรุงรักษาอุปกรณ์ป้องกันอันตรายอย่างถูกวิธี ตลอดจนการบำรุงรักษาอุปกรณ์ป้องกันอันตรายส่วนบุคคลตลอดระยะเวลาการใช้งาน 	-	-
6. ให้มีการตรวจวัดและวิเคราะห์สภาวะการทำงานเกี่ยวกับระดับเสียงและระดับความเข้มข้นของฝุ่นละอองภายในบริเวณดำเนินโครงการ	<ul style="list-style-type: none"> ผู้ถือประทานบัตรได้ดำเนินการตรวจวัดและวิเคราะห์สภาวะการทำงานเกี่ยวกับระดับเสียงและระดับความเข้มข้นของฝุ่นละอองภายในบริเวณสถานที่ทำงานอย่างสม่ำเสมอ เพื่อไม่ให้เกิดอันตรายต่อผู้ปฏิบัติงานในบริเวณที่มีเสียงดังและบริเวณแหล่งกำเนิดฝุ่นละออง 	-	-
7. ให้ลดระยะเวลาที่ต้องทำงานอยู่กับเสียงดังให้น้อยลง โดยให้สลับเปลี่ยนหน้าที่ของพนักงานเพื่อไม่ให้ทำงานในแหล่งที่มีระดับเสียงเกิน 85 เดซิเบล (เอ) ติดต่อกันเป็นระยะเวลา 8 ชั่วโมง ตามประกาศกรมสวัสดิการและคุ้มครองแรงงาน เรื่อง มาตรฐานระดับเสียงที่ยอมให้ลูกจ้างได้รับเฉลี่ยตลอดระยะเวลาการทำงานในแต่ละวัน พ.ศ. 2561 เพื่อลดอัตราเสี่ยงต่ออันตรายจากเสียงดังต่อพนักงาน	<ul style="list-style-type: none"> ผู้ถือประทานบัตรได้ดูแลให้มีการสลับเปลี่ยนหน้าที่ของพนักงาน เพื่อไม่ให้พนักงานของโครงการปฏิบัติงานในแหล่งที่มีระดับเสียงเกิน 85 เดซิเบล (เอ) ติดต่อกันเป็นระยะเวลานาน เพื่อลดอัตราเสี่ยงต่ออันตรายจากเสียงดังต่อพนักงาน 	-	-

เงื่อนไขตามมาตรการ	ผลการปฏิบัติตามมาตรการ	ปัญหา อุปสรรค ที่ไม่สามารถปฏิบัติตามมาตรการ และแนวทางแก้ไข	เอกสารอ้างอิง
8. ให้ดูแลเครื่องจักรและอุปกรณ์ต่างๆ ให้อยู่ในสภาพที่สมบูรณ์พร้อมใช้งานได้ดี	<ul style="list-style-type: none"> พนักงานซ่อมบำรุงของโครงการได้ตรวจสอบและดูแลสภาพเครื่องจักรและอุปกรณ์ต่างๆ ให้อยู่ในสภาพที่สมบูรณ์สามารถใช้งานได้อย่างมีประสิทธิภาพอยู่เสมอ 	-	-
9. ให้มีปัจจัยในการปฐมพยาบาลเบื้องต้น เพื่อช่วยเหลือคนงานได้ทันทีทั้งที่ เมื่อมีอุบัติเหตุเกิดขึ้น และมีรถสำหรับนำผู้ป่วยส่งโรงพยาบาลได้ทันที	<ul style="list-style-type: none"> ผู้ถือประทานบัตรได้จัดเตรียมอุปกรณ์ปฐมพยาบาลเบื้องต้นไว้ในกรณีที่พนักงานของโครงการมีอาการเจ็บป่วยหรือได้รับบาดเจ็บกรณีเกิดอุบัติเหตุเล็กน้อย และมีรถสำหรับนำผู้ป่วยส่งโรงพยาบาลในกรณีที่มีการเจ็บป่วยหรือการบาดเจ็บที่ต้องรับการรักษาโดยแพทย์ 	-	<ul style="list-style-type: none"> เอกสารแนบ 3 รูปที่ 19  <p>อุปกรณ์ปฐมพยาบาลเบื้องต้น</p>
10. จัดให้มีน้ำดื่ม น้ำใช้ ที่พักอาศัย และส้วมที่ถูกสุขลักษณะแก่คนงาน	<ul style="list-style-type: none"> ผู้ถือประทานบัตรได้จัดเตรียมน้ำดื่ม และห้องสุขาที่ถูกสุขลักษณะไว้สำหรับบริการพนักงานอย่างเพียงพอ 	-	<ul style="list-style-type: none"> เอกสารแนบ 3 รูปที่ 20  <p>จุดบริการน้ำดื่ม</p>

เงื่อนไขตามมาตรการ	ผลการปฏิบัติตามมาตรการ	ปัญหา อุปสรรค ที่ไม่สามารถปฏิบัติตามมาตรการ และแนวทางแก้ไข	เอกสารอ้างอิง
			 <p>ห้องสุขา</p>  <p>บ้านพักพนักงาน</p>
11. ให้มีหัวหน้างานหรือผู้ที่ควบคุมการดำเนินงานแต่ละส่วนที่ผ่านการฝึกอบรมกับสถาบันส่งเสริมความปลอดภัย อาชีวอนามัย และสภาพแวดล้อมในการทำงานหรือหน่วยงานที่กรมสวัสดิการและคุ้มครองแรงงานกำหนดหรือยอมรับ หรือเจ้าหน้าที่ความปลอดภัยในการทำงานวิชาชีพ (จป.วิชาชีพ) เป็นผู้ควบคุมการดำเนินงานเป็นประจำ เพื่อความปลอดภัยและป้องกันอุบัติเหตุสำหรับการทำเหมือง และมีบันทึกผลการตรวจไว้เป็นหลักฐาน เพื่อแสดงแก่พนักงานเจ้าหน้าที่	<ul style="list-style-type: none"> การดำเนินโครงการได้มีเจ้าหน้าที่อาชีวอนามัยและความปลอดภัยเป็นผู้ควบคุมการดำเนินงานเป็นประจำ เพื่อความปลอดภัยและป้องกันอุบัติเหตุสำหรับการทำเหมือง และมีบันทึกผลการตรวจไว้เป็นหลักฐาน เพื่อแสดงแก่พนักงานเจ้าหน้าที่ 	-	-



เงื่อนไขตามมาตรการ	ผลการปฏิบัติตามมาตรการ	ปัญหา อุปสรรค ที่ไม่สามารถปฏิบัติตามมาตรการ และแนวทางแก้ไข	เอกสารอ้างอิง
12. ปฏิบัติตามพระราชบัญญัติความปลอดภัย อาชีวอนามัย และสภาพแวดล้อมในการทำงาน พ.ศ. 2554 ตามกฎกระทรวง กำหนดมาตรฐานในการบริหารจัดการ และดำเนินการด้านความปลอดภัย อาชีวอนามัย และสภาพแวดล้อมในการทำงานเกี่ยวกับความร้อน แสงสว่าง และเสียง พ.ศ. 2559 ตามประกาศกรมสวัสดิการและคุ้มครองแรงงาน พ.ศ. 2561 พระราชบัญญัติประกันสังคม พ.ศ. 2533 พระราชบัญญัติเงินทดแทน พ.ศ. 2537 และพระราชบัญญัติคุ้มครองแรงงาน พ.ศ. 2541 อย่างเคร่งครัด	<ul style="list-style-type: none"> การดำเนินโครงการได้มีการปฏิบัติตามพระราชบัญญัติความปลอดภัย อาชีวอนามัย และสภาพแวดล้อมในการทำงาน พ.ศ. 2554 ตามกฎกระทรวง กำหนดมาตรฐานในการบริหาร จัดการ และดำเนินการด้านความปลอดภัย อาชีวอนามัย และสภาพแวดล้อมในการทำงานเกี่ยวกับความร้อน แสงสว่าง และเสียง พ.ศ. 2559 ตามประกาศกรมสวัสดิการและคุ้มครองแรงงาน พ.ศ. 2561 พระราชบัญญัติประกันสังคม พ.ศ. 2533 พระราชบัญญัติเงินทดแทน พ.ศ. 2537 และพระราชบัญญัติคุ้มครองแรงงาน พ.ศ. 2541 อย่างเคร่งครัด 	-	-
4. ประวัติศาสตร์ โบราณคดี โบราณสถาน และศาสนสถาน			
1. กำชับเจ้าหน้าที่ผู้ปฏิบัติงานบริเวณหน้าเหมืองให้หมั่นสังเกตหากพบโบราณวัตถุอย่างหนึ่งอย่างใดที่ฝังอยู่ใต้ดินหรือในชั้นแร่ จะต้องหยุดดำเนินการทำเหมือง และรีบแจ้งต่อสำนักศิลปากรที่ 1 ราชบุรี เพื่อตรวจสอบก่อนที่จะดำเนินการทำเหมืองต่อไป	<ul style="list-style-type: none"> ในระหว่างการทำเหมือง หากขุดพบโบราณวัตถุหรือร่องรอยโบราณคดี ผู้ถือประทานบัตรจะรายงานและขอความร่วมมือจากสำนักศิลปากรในท้องที่เข้าไปดำเนินการตรวจสอบพื้นที่โดยในระหว่างการสำรวจจะหยุดการทำเหมืองชั่วคราวและหากพิสูจน์แล้วว่า เป็นแหล่งโบราณคดี ผู้ถือประทานบัตรจะปฏิบัติตามเงื่อนไขของหน่วยงานที่เกี่ยวข้องโดยไม่มีข้อเรียกร้องใดๆ 	-	-




เงื่อนไขตามมาตรการ	ผลการปฏิบัติตามมาตรการ	ปัญหา อุปสรรค ที่ไม่สามารถปฏิบัติตามมาตรการ และแนวทางแก้ไข	เอกสารอ้างอิง
5. ทศนียภาพ			
1. ให้ดำเนินการฟื้นฟูสภาพพื้นที่ที่ผ่านการทำเหมืองตามแผนการฟื้นฟูที่กำหนดไว้อย่างเคร่งครัด เพื่อปรับปรุงสภาพภูมิทัศน์ให้สอดคล้องกับพื้นที่ข้างเคียงและสามารถใช้ประโยชน์พื้นที่ในด้านอื่นๆ ที่เหมาะสมต่อไป	<ul style="list-style-type: none"> การฟื้นฟูพื้นที่ทำเหมืองทางโครงการได้ดำเนินการต่อเนื่องจากการฟื้นฟูช่วงที่ผ่านมา โดยการพัฒนาหน้าเหมืองให้มีลักษณะเป็นขั้นบันไดที่มีความมั่นคงแข็งแรง เพื่อป้องกันการพังถล่มของหน้าเหมือง และดูแลต้นไม้ที่มีการปลูกไว้ในช่วงอายุประมาณ 1 ปี ในบริเวณพื้นที่ที่ไม่มีกิจกรรมการทำเหมือง เพื่อเป็นแนว Buffer Zone ป้องกันผลกระทบในด้านฝุ่นละอองและเสียงรบกวน ทั้งนี้ ทางโครงการได้จัดทำรายงานแผนและผลการดำเนินงานด้านการฟื้นฟูพื้นที่ทำเหมืองประจำปี 2568 เสนอต่อสำนักงานนโยบายและแผนทรัพยากรธรรมชาติและสิ่งแวดล้อม กรมอุตสาหกรรมพื้นฐานและการเหมืองแร่ และหน่วยงานที่เกี่ยวข้องพิจารณา 	-	<ul style="list-style-type: none"> เอกสารแนบ 4




2.2 มาตรการติดตามตรวจสอบคุณภาพสิ่งแวดล้อม




มาตรการติดตามตรวจสอบคุณภาพสิ่งแวดล้อม โครงการเหมืองแร่หินอุตสาหกรรมชนิดหินปูน เพื่ออุตสาหกรรม ก่อสร้าง ประทานบัตรที่ 21125/16427 ของบริษัท เขาคินสวอย จำกัด ตั้งอยู่ที่ หมู่ที่ 1 ตำบลอ่างหิน และหมู่ที่ 8 ตำบลทุ่งหลวง อำเภอปากท่อ จังหวัดราชบุรี ตามหนังสือที่ ทส 1010.2/1490 ลงวันที่ 31 มกราคม 2563 แสดงจุดตรวจวัดคุณภาพสิ่งแวดล้อมดังรูปที่ 2-1 และมีรายละเอียดดังนี้




ตารางที่ 2-3 มาตรการติดตามตรวจสอบผลกระทบสิ่งแวดล้อม



เงื่อนไขตามมาตรการ	ผลการปฏิบัติตามมาตรการ	ปัญหา อุปสรรค ที่ไม่สามารถปฏิบัติตามมาตรการ และแนวทางแก้ไข	เอกสารอ้างอิง
ผู้ถือประทานบัตรได้มอบหมายให้บริษัท ไมน์ เอ็นจิเนียริ่ง คอนซัลแตนท์ จำกัด ดำเนินการตรวจวัดคุณภาพสิ่งแวดล้อม โดยมีรายละเอียดดังนี้			
1. คุณภาพอากาศ			
1. ใช้เครื่องมือ High Volume Air Sampler ตรวจวัดปริมาณฝุ่นละอองแขวนลอยทั้งหมดในบรรยากาศ (TSP) และปริมาณฝุ่นละอองขนาดเล็กกว่า 10 ไมครอน (PM-10) เฉลี่ยในคาบ 24 ชั่วโมง เป็นระยะเวลา 3 วันต่อเนื่อง จำนวน 5 สถานี ได้แก่ วัดถ้ำยอดทอง โรงเรียนวัดเขาถ้ำกฤษร บ้านเขาภู บ้านหนองรีน และบ้านเขาพระเอก ปีละ 2 ครั้ง ในช่วงเดือนมีนาคม และช่วงเดือนพฤศจิกายน	<ul style="list-style-type: none"> ดำเนินการตรวจวัดปริมาณฝุ่นละอองแขวนลอยรวม (TSP) และปริมาณฝุ่นละอองขนาดเล็กกว่า 10 ไมครอน (PM-10) จำนวน 5 สถานี ได้แก่ วัดถ้ำยอดทอง โรงเรียนวัดเขาถ้ำกฤษร บ้านเขาภู บ้านหนองรีน และบ้านเขาพระเอก ระหว่างวันที่ 1-4 พฤศจิกายน 2568 พบว่า ผลการตรวจวัดปริมาณฝุ่นละอองแขวนลอยรวม (TSP) และปริมาณฝุ่นละอองขนาดเล็กกว่า 10 ไมครอน (PM-10) มีค่าอยู่ในเกณฑ์มาตรฐาน 	-	<ul style="list-style-type: none"> เอกสารแนบ 3 รูปที่ 21  <p>วัดถ้ำยอดทอง</p>  <p>โรงเรียนวัดเขาถ้ำกฤษร</p>


เงื่อนไขตามมาตรการ	ผลการปฏิบัติตามมาตรการ	ปัญหา อุปสรรค ที่ไม่สามารถปฏิบัติตามมาตรการ และแนวทางแก้ไข	เอกสารอ้างอิง
			 <p>บ้านเขาภูบ</p>  <p>บ้านหนองรีน</p>  <p>บ้านเขาพระเอก</p>

เงื่อนไขตามมาตรการ	ผลการปฏิบัติตามมาตรการ	ปัญหา อุปสรรค ที่ไม่สามารถปฏิบัติตามมาตรการ และแนวทางแก้ไข	เอกสารอ้างอิง
2. ระดับเสียง			
1. ใช้เครื่องมือวัดระดับเสียง (Sound Level Meter) ตรวจวัดระดับเสียงเฉลี่ยในคาบ 24 ชั่วโมง (Leq 24 hrs.) และระดับเสียงสูงสุด (L _{max}) เป็นระยะเวลา 3 วันต่อเนื่อง จำนวน 5 สถานี ได้แก่ วัดถ้ำยอดทอง โรงเรียนวัดเขาลำภูซร บ้านเขาภูบ บ้านหนองรีน และบ้านเขาพระเอก ระหว่างวันที่ 1-4 พฤศจิกายน 2568 พบว่า ผลการตรวจวัดระดับเสียงเฉลี่ย 24 ชั่วโมง (Leq 24 hrs.) และระดับเสียงสูงสุด (L _{max}) มีค่าอยู่ในเกณฑ์มาตรฐาน	<ul style="list-style-type: none"> ดำเนินการตรวจวัดระดับเสียงเฉลี่ย 24 ชั่วโมง (Leq 24 hrs.) และระดับเสียงสูงสุด (L_{max}) จำนวน 5 สถานี ได้แก่ วัดถ้ำยอดทอง โรงเรียนวัดเขาลำภูซร บ้านเขาภูบ บ้านหนองรีน และบ้านเขาพระเอก ระหว่างวันที่ 1-4 พฤศจิกายน 2568 พบว่า ผลการตรวจวัดระดับเสียงเฉลี่ย 24 ชั่วโมง (Leq 24 hrs.) และระดับเสียงสูงสุด (L_{max}) มีค่าอยู่ในเกณฑ์มาตรฐาน 	-	<ul style="list-style-type: none"> เอกสารแนบ 3 รูปที่ 22  <p>วัดถ้ำยอดทอง</p>  <p>โรงเรียนวัดเขาลำภูซร</p>  <p>บ้านเขาภูบ</p>




เงื่อนไขตามมาตรการ	ผลการปฏิบัติตามมาตรการ	ปัญหา อุปสรรค ที่ไม่สามารถปฏิบัติตามมาตรการ และแนวทางแก้ไข	เอกสารอ้างอิง
			 <p>บ้านหนองรีน</p>  <p>บ้านเขาพระเอก</p>
3. แรงสั่นสะเทือน			
<p>1. ใช้เครื่องมือวัดแรงสั่นสะเทือน (Vibration Meter) ทำการตรวจวัดค่าความเร็วอนุภาค (Particle Velocity) ค่าความถี่ (Frequency) ค่าการขจัด (Displacement) และแรงอัดอากาศ (Air Pressure) จากการระเบิดหิน บริเวณหน้าเหมือง จำนวน 1 สถานี ได้แก่ บ้านเขาพระเอก หลังที่ใกล้ที่สุดทางทิศตะวันออก ปีละ 2 ครั้ง ในช่วงเดือนมีนาคม และช่วงเดือนพฤศจิกายน</p>	<ul style="list-style-type: none"> ดำเนินการตรวจวัดค่าความสั่นสะเทือนจากการระเบิดหินเหมือง จำนวน 1 สถานี ได้แก่ บ้านเขาพระเอก หลังที่ใกล้ที่สุดทางทิศตะวันออก ในวันที่ 3 พฤศจิกายน 2568 พบว่า ผลการตรวจวัดมีค่าต่ำกว่าขีดความสามารถที่เครื่องตรวจวัดแรงสั่นสะเทือนจะตรวจวัดได้ คือ มีค่าความถี่น้อยกว่า 1 เฮิรตซ์ ค่าความเร็วอนุภาคสูงสุดน้อยกว่า 0.130 มิลลิเมตรต่อวินาที และการขจัดน้อยกว่า 0 มิลลิเมตร 	-	<ul style="list-style-type: none"> เอกสารแนบ 3 รูปที่ 23  <p>บ้านเขาพระเอกหลังที่ใกล้ที่สุดทางทิศตะวันออก</p>

เงื่อนไขตามมาตรการ	ผลการปฏิบัติตามมาตรการ	ปัญหา อุปสรรค ที่ไม่สามารถปฏิบัติตามมาตรการ และแนวทางแก้ไข	เอกสารอ้างอิง
4. คุณภาพน้ำ			
1. เก็บตัวอย่างน้ำผิวดินและน้ำใต้ดิน เพื่อนำไปวิเคราะห์ดัชนีคุณภาพน้ำ ได้แก่ ความเป็นกรด-ด่าง ความขุ่น ปริมาณตะกอนแขวนลอยทั้งหมด ปริมาณตะกอนละลายทั้งหมด ความกระด้างทั้งหมด ซัลเฟต เหล็ก ตะกั่ว แคดเมียม และสารหนู จำนวน 5 สถานี ได้แก่ บ่อขุมเหมืองของโครงการ ห้วยอ่างทองก่อนไหลผ่านเข้าใกล้โครงการ ห้วยอ่างทองหลังไหลผ่านออกใกล้โครงการ บ่อบาดาลวัดถ้ำยอดทอง และบ่อบาดาลบ้านหนองรีน ปีละ 2 ครั้ง ในช่วงเดือนมีนาคม และช่วงเดือนพฤศจิกายน	<ul style="list-style-type: none"> ดำเนินการเก็บตัวอย่างน้ำผิวดิน จำนวน 3 สถานี ได้แก่ บ่อขุมเหมืองของโครงการ ห้วยอ่างทองก่อนไหลผ่านเข้าใกล้โครงการ และห้วยอ่างทองหลังไหลผ่านออกใกล้โครงการ ในวันที่ 4 พฤศจิกายน 2568 เมื่อนำมาวิเคราะห์ พบว่า ผลการวิเคราะห์คุณภาพน้ำผิวดินมีค่าอยู่ในเกณฑ์มาตรฐาน 	-	<ul style="list-style-type: none"> เอกสารแนบ 3 รูปที่ 24  <p>บ่อขุมเหมืองของโครงการ</p>  <p>ห้วยอ่างทองก่อนไหลผ่านโครงการ</p>  <p>ห้วยอ่างทองหลังไหลผ่านโครงการ</p>

เงื่อนไขตามมาตรการ	ผลการปฏิบัติตามมาตรการ	ปัญหา อุปสรรค ที่ไม่สามารถปฏิบัติตามมาตรการ และแนวทางแก้ไข	เอกสารอ้างอิง
	<ul style="list-style-type: none"> ดำเนินการเก็บตัวอย่างน้ำใต้ดิน จำนวน 2 สถานี ได้แก่ บ่อบาดาลวัดถ้ำยอดทอง และบ่อบาดาลบ้านหนองรีน ในวันที่ 4 พฤศจิกายน 2568 เมื่อนำมาวิเคราะห์พบว่า ผลการวิเคราะห์คุณภาพน้ำใต้ดินมีค่าอยู่ในเกณฑ์มาตรฐาน 	-	<ul style="list-style-type: none"> เอกสารแนบ 3 รูปที่ 25  <p>บ่อบาดาลวัดถ้ำยอดทอง</p>  <p>บ่อบาดาลบ้านหนองรีน</p>

เงื่อนไขตามมาตรการ	ผลการปฏิบัติตามมาตรการ	ปัญหา อุปสรรค ที่ไม่สามารถปฏิบัติตามมาตรการ และแนวทางแก้ไข	เอกสารอ้างอิง
5. เศรษฐกิจและสังคม			
1. สำรวจสภาพเศรษฐกิจและสังคม ผลกระทบทางสิ่งแวดล้อมจากโครงการ และความคิดเห็นต่อโครงการ และวิเคราะห์การเปลี่ยนแปลงด้านเศรษฐกิจ สังคม และสิ่งแวดล้อม ความวิตกกังวล ผลกระทบสิ่งแวดล้อม และข้อเสนอแนะต่อโครงการ ปีละ 1 ครั้ง ในช่วงเดือนพฤศจิกายน	<ul style="list-style-type: none"> ผู้ถือประทานบัตรได้มอบหมายให้บริษัท ไมน์ เอ็นจิเนียริง คอนซัลแตนท์ จำกัด เป็นผู้สำรวจสภาพเศรษฐกิจและสังคม ผลกระทบทางสิ่งแวดล้อมจากโครงการ และความคิดเห็นต่อโครงการ ของประชาชนที่อาศัยอยู่ใกล้เคียงพื้นที่โครงการ ระหว่างวันที่ 1-4 พฤศจิกายน 2568 	-	<ul style="list-style-type: none"> เอกสารแนบ 3 รูปที่ 26 เอกสารแนบ 12  <p>การสำรวจความคิดเห็นของประชาชน</p>
2. จัดบันทึกสถิติอุบัติเหตุจากโครงการต่อชุมชนหรือประชาชนบริเวณใกล้เคียงโครงการ สาเหตุและการป้องกัน	<ul style="list-style-type: none"> ผู้ถือประทานบัตรได้จัดบันทึกสถิติการเกิดอุบัติเหตุจากโครงการต่อชุมชนหรือประชาชนบริเวณใกล้เคียงโครงการ รวมถึงสาเหตุและการป้องกัน 	-	-

เงื่อนไขตามมาตรการ	ผลการปฏิบัติตามมาตรการ	ปัญหา อุปสรรค ที่ไม่สามารถปฏิบัติตามมาตรการ และแนวทางแก้ไข	เอกสารอ้างอิง
3. สถิติข้อร้องเรียน สาเหตุ และการป้องกันแก้ไข	<ul style="list-style-type: none"> ผู้ถือประทานบัตรได้บันทึกสถิติเรื่องร้องเรียน และจัดทำสรุปสถิติเรื่องร้องเรียนที่เกิดจากโครงการ พร้อมการวิเคราะห์ปัญหา สาเหตุ และวิธีแก้ไข โดยที่ผ่านมายังไม่พบการร้องเรียนใดๆ 	-	-
6. อาชีวอนามัยและความปลอดภัย			
1. ให้ตรวจสอบสุขภาพพนักงานก่อนรับเข้าทำงานกับโครงการ โดยแพทย์แผนปัจจุบันชั้น 1 ที่ได้รับใบอนุญาตประกอบวิชาชีพเวชกรรมด้านอาชีวเวชศาสตร์ หรือที่ผ่านการอบรมด้านอาชีวเวชศาสตร์ ได้แก่ สุขภาพทั่วไป การมองเห็น สมรรถภาพปอด การเอกซเรย์ปอด และสมรรถภาพการได้ยิน เพื่อเป็นข้อมูลพื้นฐานสำหรับเปรียบเทียบระหว่างการดำเนินโครงการต่อไป	<ul style="list-style-type: none"> ผู้ถือประทานบัตรได้ดำเนินการตรวจสอบสุขภาพพนักงานก่อนรับเข้าทำงาน เพื่อเป็นการตรวจคัดกรองโรคเบื้องต้น และเป็นข้อมูลพื้นฐานสำหรับเปรียบเทียบกับผลตรวจสุขภาพประจำปี ตลอดระยะเวลาที่มีการดำเนินโครงการ 	-	-
2. ให้ทำการตรวจสอบสุขภาพประจำปีของพนักงานของโครงการโดยแพทย์แผนปัจจุบันชั้น 1 ที่ได้รับใบอนุญาตประกอบวิชาชีพเวชกรรมด้านอาชีว-เวชศาสตร์ หรือที่ผ่านการอบรมด้านอาชีวเวชศาสตร์ ได้แก่ สุขภาพทั่วไป การมองเห็น สมรรถภาพปอด การเอกซเรย์ปอด และสมรรถภาพการได้ยินซึ่งก่อนทำการทดสอบสมรรถภาพการได้ยินจะต้องให้พนักงานดัมผัสเสียงดังอย่างน้อย 12 ชั่วโมง ตามหลักการตรวจคัดกรองสมรรถภาพการได้ยินของสำนักโรคจากการประกอบอาชีพและสิ่งแวดล้อม กรมควบคุมโรค	<ul style="list-style-type: none"> ผู้ถือประทานบัตรได้จัดให้มีการตรวจสอบสุขภาพพนักงานของโครงการเป็นประจำทุกปี เพื่อเป็นการคัดกรองโรคเบื้องต้น และเป็นสถิติเปรียบเทียบระหว่างการดำเนินการทำเหมือง 	-	<ul style="list-style-type: none"> เอกสารแนบ 13

เงื่อนไขตามมาตรการ	ผลการปฏิบัติตามมาตรการ	ปัญหา อุปสรรค ที่ไม่สามารถปฏิบัติตามมาตรการ และแนวทางแก้ไข	เอกสารอ้างอิง
3. ให้ตรวจวัดปริมาณฝุ่นละอองขนาดเล็ก (Respirable Dust) ที่ตัวบุคคลของพนักงานในขณะปฏิบัติงานบริเวณหน้าเหมือง โดยวิธีปฏิบัติตามประกาศกรมสวัสดิการและคุ้มครองแรงงาน เรื่อง หลักเกณฑ์วิธีการตรวจวัด และวิธีการวิเคราะห์ผลการตรวจวัดระดับความเข้มข้นของสารเคมีอันตราย เมื่อวันที่ 23 พฤศจิกายน 2559	<ul style="list-style-type: none"> ผู้ถือประทานบัตรได้มอบหมายให้บริษัท ไมน์ เอ็นจิเนียริง คอนซัลแตนท์ จำกัด ดำเนินการตรวจวัดปริมาณฝุ่นละอองขนาดเล็ก (Respirable Dust) ที่ตัวบุคคลของพนักงานในขณะปฏิบัติงานบริเวณหน้าเหมือง วันที่ 1 พฤศจิกายน 2568 พบว่า ผลการตรวจวัดปริมาณฝุ่นละอองขนาดเล็ก (Respirable Dust) มีค่าอยู่ในเกณฑ์มาตรฐาน 	-	<ul style="list-style-type: none"> เอกสารแนบ 3 รูปที่ 27  <p>พนักงานที่ปฏิบัติงานบริเวณหน้าเหมือง</p>
4. ให้ตรวจวัดระดับเสียงและวิเคราะห์สภาวะการทำงานที่เกี่ยวข้องกับเสียงด้วยเครื่องวัดปริมาณเสียงสะสม (Noise Dosimeter) ในขณะปฏิบัติงานของพนักงานบริเวณหน้าเหมืองและโรงโม่หิน	<ul style="list-style-type: none"> ผู้ถือประทานบัตรได้มอบหมายให้บริษัท ไมน์ เอ็นจิเนียริง คอนซัลแตนท์ จำกัด ดำเนินการตรวจวัดระดับเสียงและวิเคราะห์สภาวะการทำงานที่เกี่ยวข้องกับเสียง (Noise Dosimeter) ในขณะปฏิบัติงานของพนักงานบริเวณหน้าเหมืองและโรงโม่หิน ในวันที่ 1 พฤศจิกายน 2568 พบว่า ผลการตรวจวัดมีค่าอยู่ในเกณฑ์มาตรฐาน 	-	<ul style="list-style-type: none"> เอกสารแนบ 3 รูปที่ 28  <p>พนักงานที่ปฏิบัติงานบริเวณหน้าเหมือง</p> 

เงื่อนไขตามมาตรการ	ผลการปฏิบัติตามมาตรการ	ปัญหา อุปสรรค ที่ไม่สามารถปฏิบัติตามมาตรการ และแนวทางแก้ไข	เอกสารอ้างอิง
			พนักงานที่ปฏิบัติงานบริเวณ โรงโม่หิน
5. ให้มีการจัดบันทึกสถิติอุบัติเหตุจากโครงการต่อ พนักงานของโครงการ การสอบสวนหาสาเหตุ และการ ป้องกันแก้ไข	<ul style="list-style-type: none"> ผู้ถือประทานบัตรได้จัดบันทึกสถิติอุบัติเหตุจาก โครงการต่อพนักงานของโครงการ การสอบสวนหา สาเหตุ และการป้องกันแก้ไข เพื่อให้เกิดความปลอดภัย ในการปฏิบัติงานในระยะต่อไป 	-	<ul style="list-style-type: none"> เอกสารแนบ 14
7. ทศนียภาพ			
1. ให้รายงานแผนและผลการดำเนินงานด้านฟื้นฟูพื้นที่ ตามแผนการฟื้นฟู เพื่อลดผลกระทบด้านทัศนียภาพ ให้สำนักงานนโยบายและแผนทรัพยากรธรรมชาติและ สิ่งแวดล้อม รวมทั้งกรมอุตสาหกรรมพื้นฐานและการ เหมืองแร่ทราบทุกปี	<ul style="list-style-type: none"> การฟื้นฟูพื้นที่ทำเหมืองทางโครงการได้ดำเนินการ ต่อเนื่องจากการฟื้นฟูช่วงที่ผ่านมา โดยการพัฒนา หน้าเหมืองให้มีลักษณะเป็นขั้นบันไดที่มีความมั่นคง แข็งแรง เพื่อป้องกันการพังถล่มของหน้าเหมืองและ ดูแลต้นไม้ที่มีการปลูกไว้ในช่วงอายุประทานบัตร เดิมในบริเวณพื้นที่ที่ไม่มีกิจกรรมการทำเหมือง เพื่อ เป็นแนว Buffer Zone ป้องกันผลกระทบในด้านฝุ่น ละอองและเสียงรบกวน ทั้งนี้ ทางโครงการได้จัดทำ รายงานแผนและผลการดำเนินงานด้านการฟื้นฟู พื้นที่ทำเหมือง ประจำปี 2568 เสนอต่อสำนักงาน นโยบายและแผนทรัพยากรธรรมชาติและสิ่งแวดล้อม กรมอุตสาหกรรมพื้นฐานและการเหมืองแร่ และ หน่วยงานที่เกี่ยวข้องพิจารณา 	-	<ul style="list-style-type: none"> เอกสารแนบ 4

2.2.1 คุณภาพอากาศ

1) ดัชนีตรวจวัด

- ปริมาณฝุ่นละอองแขวนลอยรวม (TSP)
- ปริมาณฝุ่นละอองขนาดเล็กกว่า 10 ไมครอน (PM-10)

2) สถานีตรวจวัด

- | | |
|-------------------------|--------------------------------|
| - วัดถ้ำยอดทอง | UTM 47 P 0577664 E, 1489836 N. |
| - โรงเรียนวัดเขาถ้ำกุ่ม | UTM 47 P 0576372 E, 1491356 N. |
| - บ้านเขาภู | UTM 47 P 0575755 E, 1487476 N. |
| - บ้านหนองรีน | UTM 47 P 0577190 E, 1487439 N. |
| - บ้านเขาพระเอก | UTM 47 P 0579672 E, 1488530 N. |

3) วิธีการตรวจวัดฝุ่นละออง

ฝุ่นละอองแขวนลอยรวม (TSP) ซึ่งแขวนลอยอยู่ในอากาศจะถูกดูดผ่านกระดาศกรองชนิดกลาสไฟเบอร์ที่ผ่านการอบ-ซัง (Equilibrate) อย่างน้อย 24 ชั่วโมง ด้วยอัตราการไหลของอากาศในช่วง 40-60 ลูกบาศก์ฟุตต่อนาที ตลอดระยะเวลา 24 ชั่วโมง จากนั้นนำกระดาศกรองไปอบ-ซังอีกครั้งเพื่อให้ทราบน้ำหนักของฝุ่นละอองแล้วนำมาคำนวณค่าความเข้มข้นของฝุ่นละอองรวมเฉลี่ย 24 ชั่วโมง

ฝุ่นละอองขนาดเล็กไม่เกิน 10 ไมครอน (PM-10) จะถูกดูดผ่านหัวคัดขนาดซึ่งมีลักษณะเป็น Acceleration Jet ผ่านลงไปที่กระดาศกรองชนิดควอทซ์ที่ผ่านการอบ-ซังแล้วด้วยการไหล 40 ลูกบาศก์ฟุตต่อนาที ตลอดระยะเวลา 24 ชั่วโมง จากนั้นนำกระดาศกรองชนิดควอทซ์ที่เก็บตัวอย่างแล้วไปอบ-ซัง อีกครั้ง เพื่อหาน้ำหนักฝุ่นละอองเพิ่มขึ้น แล้วนำมาคำนวณค่าความเข้มข้นฝุ่นละอองขนาดเล็กเฉลี่ย 24 ชั่วโมง

4) ผลการตรวจวัดคุณภาพอากาศ

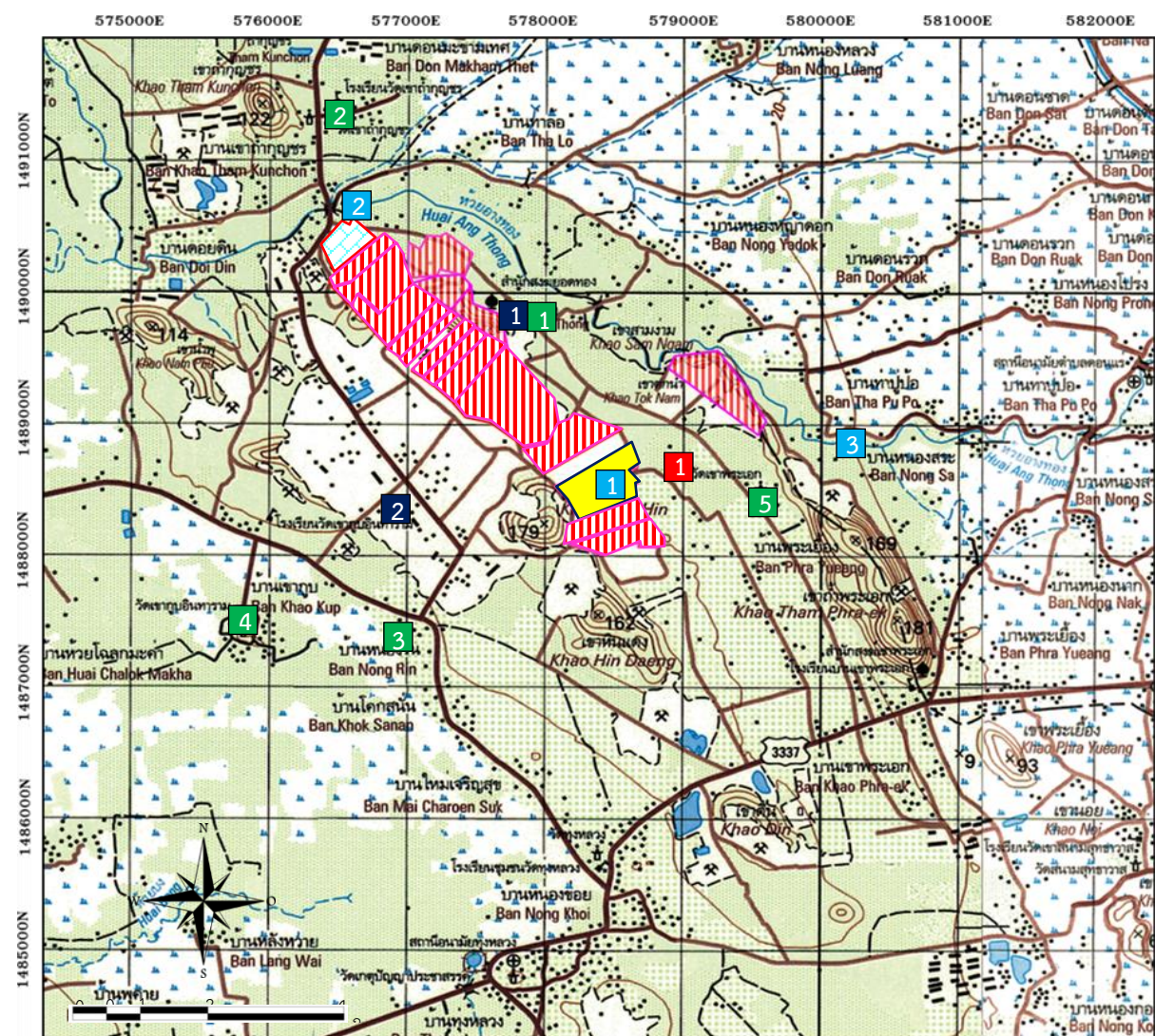
ผลการตรวจวัดคุณภาพอากาศในรูปของปริมาณฝุ่นละอองแขวนลอยรวม (TSP) และปริมาณฝุ่นละอองขนาดเล็กกว่า 10 ไมครอน (PM-10) โครงการเหมืองแร่หินอุตสาหกรรมชนิดหินปูน เพื่ออุตสาหกรรมก่อสร้าง ประทานบัตรที่ 21125/16427 ของบริษัท เขาทินสวຍ จำกัด จำนวน 5 สถานี ได้แก่ วัดถ้ำยอดทอง โรงเรียนวัดเขาถ้ำกุ่ม บ้านเขาภู บ้านหนองรีน และบ้านเขาพระเอก ระหว่างวันที่ 1-4 พฤศจิกายน 2568 มีค่าผลการตรวจวัดแสดงดังตารางที่ 2-4 แสดงผลการตรวจวัดทางห้องปฏิบัติการดังเอกสารแนบ 15 เอกสารสอบเทียบเครื่องมือดังเอกสารแนบ 16 และเอกสารอนุญาตขึ้นทะเบียนห้องปฏิบัติการวิเคราะห์ดังเอกสารแนบ 17

ตารางที่ 2-4 ผลการตรวจวัดคุณภาพอากาศในบรรยากาศโดยทั่วไป ระหว่างวันที่ 1-4 พฤศจิกายน 2568

สถานีตรวจวัด	วัน/เดือน/ปี	ผลการตรวจวัด (มิลลิกรัมต่อลูกบาศก์เมตร)	
		ปริมาณฝุ่นละอองแขวนลอย รวม : TSP	ปริมาณฝุ่นละอองขนาดเล็ก กว่า 10 ไมครอน : PM-10
วัดถ้ำยอดทอง	01-02/11/2568	0.020	0.008
	02-03/11/2568	0.026	0.010
	03-04/11/2568	0.022	0.009
โรงเรียนวัดเขาถ้ำกฤษ	01-02/11/2568	0.035	0.014
	02-03/11/2568	0.020	0.008
	03-04/11/2568	0.023	0.009
บ้านเขาภู	01-02/11/2568	0.035	0.014
	02-03/11/2568	0.030	0.012
	03-04/11/2568	0.026	0.010
บ้านหนองรีน	01-02/11/2568	0.036	0.014
	02-03/11/2568	0.023	0.009
	03-04/11/2568	0.030	0.012
บ้านเขาพระเอก	01-02/11/2568	0.025	0.010
	02-03/11/2568	0.030	0.012
	03-04/11/2568	0.024	0.010
ค่ามาตรฐาน ¹⁾		0.330	0.120

หมายเหตุ : ¹⁾ ประกาศคณะกรรมการสิ่งแวดล้อมแห่งชาติ ฉบับที่ 24 (พ.ศ. 2547) เรื่อง กำหนดมาตรฐานคุณภาพอากาศในบรรยากาศโดยทั่วไป
ประกาศในราชกิจจานุเบกษา เล่ม 121 ตอนพิเศษ 104 ง ประกาศ ณ วันที่ 9 สิงหาคม พ.ศ. 2547

รูปที่ 2-1 แสดงตำแหน่งตรวจวัดคุณภาพสิ่งแวดล้อม



สัญลักษณ์ :



พื้นที่โครงการ



พื้นที่ค่าชดเชย



พื้นที่ประชดเชย

จุดตรวจวัดอากาศและเสียง

1. วัดถ้ำยอดทอง
2. โรงเรียนวัดเขาถ้ำกุ่ม
3. บ้านหนองรีน
4. บ้านเขาภู
5. บ้านเขาพระเอก

จุดตรวจวัดความสั่นสะเทือน

1. บ้านเขาพระเอกหลังที่ใกล้ที่สุดทางทิศตะวันออก

จุดตรวจวัดน้ำผิวดิน

1. บ่อชุมชนเมืองของโครงการ
2. ห้วยอ่างทองก่อนไหลผ่านเข้าใกล้โครงการ
3. ห้วยอ่างทองหลังไหลผ่านออกใกล้โครงการ

จุดตรวจวัดน้ำใต้ดิน

1. บ่อบาดาลวัดถ้ำยอดทอง
2. บ่อบาดาลบ้านหนองรีน

ที่มา : แผนที่ภูมิประเทศมาตราส่วน 1: 50,000 ของกรมแผนที่ทหาร ลำดับชุด L7018 ระวัง 4935 IV

2.2.2 ระดับเสียง

1) ดัชนีในการตรวจวัด

- ระดับเสียงเฉลี่ย 24 ชั่วโมง (Leq 24 hrs.)
- ระดับเสียงสูงสุด (L_{max})

2) ตำแหน่งของสถานที่ที่ตรวจวัด

- | | |
|----------------------------|--------------------------------|
| - วัดถ้ำยอดทอง | UTM 47 P 0577664 E, 1489836 N. |
| - โรงเรียนวัดเขาถ้ำกุ่มชูร | UTM 47 P 0576372 E, 1491356 N. |
| - บ้านเขาภู | UTM 47 P 0575755 E, 1487476 N. |
| - บ้านหนองรีน | UTM 47 P 0577190 E, 1487439 N. |
| - บ้านเขาพระเอก | UTM 47 P 0579672 E, 1488530 N. |

3) อุปกรณ์ในการตรวจวัด

- Sound Level Meter
- Acoustic Calibrator
- ชุดติดตั้งเครื่องตรวจวัดระดับเสียง
- ตลับเมตร
- Global Positioning System

4) วิธีการตรวจวัด

การตรวจวัดระดับเสียงเฉลี่ย 24 ชั่วโมง (Leq 24 hrs.) ดำเนินการโดยติดตั้งเครื่องวัดระดับเสียง (Sound Level Meter) ให้สูงจากพื้นไม่น้อยกว่า 1.20 เมตร และห่างจากกำแพงหรือสิ่งกีดขวางในรัศมี 3.50 เมตร เพื่อป้องกันการสะท้อนกลับของเสียง กำหนดให้ด้านไมโครโฟนหันไปทางแหล่งกำเนิดเสียงที่ตรวจวัด โดยกำหนดให้อยู่ในวงจรรถ่วงน้ำหนัก เอ (Weighting A) การตอบสนองแบบฟาสต์ (Fast), Mode Leq กำหนดช่วงเวลาเฉลี่ย 1 ชั่วโมง โดยมีการปรับเทียบค่าความถูกต้องทั้งในภายในเครื่อง (Internal) และจากอะคูสติคคาลิเบรเตอร์ จากนั้นเปิดเครื่องกำหนดช่วงของระดับเสียงให้เหมาะสม และตั้งเครื่องทิ้งไว้ 1 ชั่วโมง เมื่อเครื่องทำงานตามคาบเวลาที่ตั้งไว้ จึงบันทึกค่าระดับเสียงเฉลี่ยรายชั่วโมง และจดบันทึกค่าเฉลี่ยรายชั่วโมงให้ครบจำนวน 24 ชั่วโมง เพื่อนำมาคำนวณโดยใช้สูตรทางคณิตศาสตร์แล้วจะได้ค่าเฉลี่ย 24 ชั่วโมง (Leq 24 hrs.) การคำนวณค่าระดับเสียงเป็นวิธีการขององค์การระหว่างประเทศว่าด้วยมาตรฐาน (International Organization of Standardization, ISO) เป็นไปตามประกาศคณะกรรมการสิ่งแวดล้อมแห่งชาติ ฉบับที่ 15 (พ.ศ.2540) เรื่อง กำหนดมาตรฐานระดับเสียงโดยทั่วไป

5) ผลการตรวจวัดระดับเสียง

ผลการตรวจวัดระดับเสียงเฉลี่ย 24 ชั่วโมง (Leq 24 hrs.) และระดับเสียงสูงสุด (L_{max}) โครงการเหมืองแร่หินอุตสาหกรรมชนิดหินปูน เพื่ออุตสาหกรรมก่อสร้าง ประทานบัตรที่ 21125/16427 ของบริษัท เขาหินสวย จำกัด จำนวน 5 สถานี ได้แก่ วัดถ้ำยอดทอง โรงเรียนวัดเขาถ้ำกุ่มชูร บ้านเขาภู บ้านหนองรีน และบ้านเขาพระเอก ระหว่างวันที่ 1-4 พฤศจิกายน 2568 มีค่าผลการตรวจวัดแสดงดังตารางที่ 2-5 แสดงผลการตรวจวัดทางห้องปฏิบัติการดังเอกสารแนบ 15 เอกสารสอบเทียบเครื่องมือดังเอกสารแนบ 16 และเอกสารอนุญาตขึ้นทะเบียนห้องปฏิบัติการวิเคราะห์ดังเอกสารแนบ 17

ตารางที่ 2-5 ผลการตรวจวัดระดับเสียงโดยทั่วไป ระหว่างวันที่ 1-4 พฤศจิกายน 2568

สถานีตรวจวัด	วัน/เดือน/ปี	ผลการตรวจวัด [เดซิเบล (เอ)]	
		ระดับเสียงเฉลี่ย 24 ชั่วโมง (Leq 24 hrs.)	ระดับเสียงสูงสุด (L _{max})
วัดถ้ำยอดทอง	01-02/11/2568	49.8	81.4
	02-03/11/2568	50.5	93.1
	03-04/11/2568	56.3	88.7
โรงเรียนวัดเขาถ้ำกฤษ	01-02/11/2568	53.7	86.2
	02-03/11/2568	55.7	93.7
	03-04/11/2568	60.2	98.7
บ้านเขาภู	01-02/11/2568	52.3	92.8
	02-03/11/2568	51.0	81.7
	03-04/11/2568	57.4	84.8
บ้านหนองรีน	01-02/11/2568	61.4	95.5
	02-03/11/2568	57.7	84.3
	03-04/11/2568	57.5	88.0
บ้านเขาพระเอก	01-02/11/2568	49.5	90.1
	02-03/11/2568	50.4	91.8
	03-04/11/2568	55.0	98.9
ค่ามาตรฐาน ¹⁾		70.0	115.0

หมายเหตุ : ¹⁾ ประกาศคณะกรรมการสิ่งแวดล้อมแห่งชาติ ฉบับที่ 15 (พ.ศ. 2540) เรื่อง กำหนดมาตรฐานระดับเสียงโดยทั่วไป

2.2.3 ค่าความสั่นสะเทือน

1) ดัชนีในการตรวจวัด

- ความเร็วของอนุภาค (Peak Particle Velocity, mm/sec)
- ความถี่ (Frequency, Hz)
- ระยะขจัด (Displacement, mm)
- แรงอัดอากาศ (Peak Sound Pressure Level, pa.(L)

2) จุดตรวจวัด

- บ้านเขาพระเอกหลังใกล้ที่สุดทางทิศตะวันออก UTM 47 P 0578947 E, 1488486 N.

3) อุปกรณ์ในการตรวจวัด

- Mini Mate Plus Series III
- Global Positioning System
- ระดับน้ำ
- ตลับเมตร
- คอมพิวเตอร์

4) วิธีการตรวจวัด

ติดตั้งเครื่อง Mini Mate Plus Series III บริเวณขอบของเขตประทานบัตรหรือเขตประกอบการหรือขอบด้านนอกของเขตกันชน (Buffer Zone) โดยใช้มาตรฐานความสั่นสะเทือนตามมาตรฐานองค์การระหว่างประเทศว่าด้วยมาตรฐาน (International Organization for Standardization) ที่ ISO 4866 โดยการตรวจวัดความสั่นสะเทือนให้เป็นไปตามมาตรฐาน DIN 4150n การติดตั้งเครื่องมือตรวจวัดจะตั้งบนพื้นดินในแนวราบในระดับที่เท่ากัน โดยต้องทำให้หัววัดความสั่นสะเทือนไม่สามารถขยับหรือเคลื่อนไหวยจากตำแหน่งที่ติดตั้งในขณะที่ทำการตรวจวัดได้หรือหากทำการตรวจวัดบนฐานคอนกรีตที่มีความสูงจากพื้นดินไม่เกิน 0.5 เมตร เป็นไปตามประกาศกระทรวงทรัพยากรธรรมชาติและสิ่งแวดล้อม เรื่อง กำหนดมาตรฐานควบคุมระดับเสียงและความสั่นสะเทือนจากการทำเหมืองหิน ตีพิมพ์ในราชกิจจานุเบกษา เล่ม 122 ตอนที่ 125 ง ลงวันที่ 29 ธันวาคม 2548

5) ผลการตรวจวัด

การตรวจวัดค่าความสั่นสะเทือนจากการระเบิดหน้าเหมือง โดยทำการตรวจวัดค่าความสั่นสะเทือน (ความถี่ ความเร็วของอนุภาค และการขจัด) โครงการเหมืองแร่หินอุตสาหกรรมชนิดหินปูนเพื่ออุตสาหกรรมก่อสร้าง ประทานบัตรที่ 21125/16427 ของบริษัท เขาคินสวอย จำกัด จำนวน 1 สถานี ได้แก่ บ้านเขาพระเอกหลังใกล้ที่สุดทางทิศตะวันออก ในวันที่ 3 พฤศจิกายน 2568 มีค่าผลการตรวจวัดแสดงดังตารางที่ 2-6 แสดงผลการตรวจวัดทางห้องปฏิบัติการดังเอกสารแนบ 15 เอกสารสอบเทียบเครื่องมือดังเอกสารแนบ 16 และเอกสารอนุญาตขึ้นทะเบียนห้องปฏิบัติการวิเคราะห์ดังเอกสารแนบ 17

ตารางที่ 2-6 ผลการตรวจวัดค่าความสั่นสะเทือนขณะระเบิดหน้าเหมือง ในวันที่ 3 พฤศจิกายน 2568

สถานีตรวจวัด	ดัชนี	ความถี่ (เฮิรตซ์)	ความเร็วอนุภาค (มม./วินาที)	ค่ามาตรฐาน ¹⁾	ระยะขจัด (มม.)	ค่ามาตรฐาน ¹⁾
บ้านเขาพระเอกหลังไก่อ ที่สุดทางทิศตะวันออก	TRANSVERSE	N/A	<0.130	-	0.000	-
	VERTICAL	N/A	<0.130	-	0.000	-
	LONGITUDINAL	N/A	<0.130	-	0.000	-

หมายเหตุ : ¹⁾ ประกาศกระทรวงทรัพยากรธรรมชาติและสิ่งแวดล้อม เรื่อง กำหนดมาตรฐานควบคุมระดับเสียงและความสั่นสะเทือนจากการทำเหมืองหิน
ตีพิมพ์ในราชกิจจานุเบกษา เล่ม 122 ตอนที่ 125 ง ลงวันที่ 29 ธันวาคม 2548

N/A หมายถึง Frequency < 1 Hz, Velocity < 0.130 mm/sec และ Displacement < 0 mm

เวลาระเบิด 16.30 น.

2.2.4 คุณภาพน้ำ

1) จุดตรวจวัด

- บ่อขุมเหมืองของโครงการ
- ห้วยอ่างทองก่อนไหลผ่านเข้าใกล้พื้นที่โครงการ
- ห้วยอ่างทองหลังไหลผ่านออกใกล้พื้นที่โครงการ
- บ่อบาดาลวัดถ้ำยอดทอง
- บ่อบาดาลบ้านหนองรีน

พิกัด UTM 47P 578496 E, 1488672 N.

พิกัด UTM 47P 578170 E, 1489911 N.

พิกัด UTM 47P 581951 E, 1488919 N.

พิกัด UTM 47P 577664 E, 1489836 N.

พิกัด UTM 47P 577143 E, 1487449 N.

2) วิธีการเก็บตัวอย่างและวิธีการตรวจวัด

ดัชนีและวิธีการตรวจวัดแสดงดังตารางที่ 2-7

ตารางที่ 2-7 ดัชนีและวิธีการตรวจวิเคราะห์

Parameters	Method ¹⁾
pH @ 25 °C	Electrometric Method (4500-H ⁺ B)
Total Suspended Solids	Dried at 103-105 °C (2540 D)
Total Dissolved Solids	Dried at 180 °C (2540 C)
Total Hardness (as CaCO ₃)	EDTA Titrimetric Method (2340 C)
Turbidity*	Nephelometric Method (2130 B)
Sulfate	Turbidimetric Method (4500-SO ₄ ²⁻ E)
Total Iron	Digestion, Inductively Coupled Plasma Method (3030 F, 3120 B)
Arsenic*	Digestion, Inductively Coupled Plasma Method (3030 F, 3120 B)
Cadmium*	Digestion, Inductively Coupled Plasma Method (3030 F, 3120 B)
Lead	Digestion, Inductively Coupled Plasma Method (3030 F, 3120 B)

หมายเหตุ : ¹⁾ Standard Methods for the Examination of Water and Wastewater. 23rd ed. APHA, AWWA, WEF, 2017.

* รายการทดสอบนี้อยู่นอกขอบข่ายการรับรอง ISO/IEC 17025 ของห้องปฏิบัติการทดสอบ

3) ผลการตรวจวัด

คุณภาพน้ำผิวดิน

ผลการวิเคราะห์คุณภาพน้ำในแหล่งน้ำผิวดินโครงการเหมืองแร่หินอุตสาหกรรมชนิดหินปูนเพื่ออุตสาหกรรมก่อสร้าง ประทานบัตรที่ 21125/16427 ของบริษัท เขาคินสวอย จำกัด จำนวน 3 สถานี ได้แก่ บ่อขุมเหมืองของโครงการ ห้วยอ่างทองก่อนไหลผ่านเข้าใกล้พื้นที่โครงการ และห้วยอ่างทองหลังไหลผ่านออกใกล้พื้นที่โครงการ ในวันที่ 4 พฤศจิกายน 2568 แสดงผลการวิเคราะห์ดังตารางที่ 2-8 รายละเอียดผลการตรวจวัดทางห้องปฏิบัติการดังกล่าวเอกสารแนบ 15 เอกสารสอบเทียบเครื่องมือดังกล่าวเอกสารแนบ 16 และเอกสารอนุญาตขึ้นทะเบียนห้องปฏิบัติการวิเคราะห์ดังกล่าวเอกสารแนบ 17

ตารางที่ 2-8 ผลการตรวจวัดคุณภาพน้ำผิวดิน เก็บตัวอย่างในวันที่ 4 พฤศจิกายน 2568

ดัชนี	หน่วย	ผลการวิเคราะห์			ค่ามาตรฐาน ¹⁾
		St.1	St.2	St.3	
pH @ 25 °C	-	8.1	8.1	7.9	5.0-9.0
Total Suspended Solids	mg/L	<5.0	<5.0	<5.0	-
Total Dissolved Solids	mg/L	429	555	576	-
Total Hardness (as CaCO ₃)	mg/L	152	199	157	-
Turbidity*	NTU	<1.0	<1.0	<1.0	-
Sulfate	mg/L	41.4	10.0	<10	-
Total Iron	mg/L	<0.01	0.01	0.16	-
Arsenic*	mg/L	<0.01	<0.01	<0.01	ไม่เกิน 0.01
Cadmium*	mg/L	<0.002	<0.002	<0.002	ไม่เกิน 0.05**
Lead	mg/L	<0.01	<0.01	<0.01	ไม่เกิน 0.05

หมายเหตุ : ¹⁾ ประกาศคณะกรรมการสิ่งแวดล้อมแห่งชาติ ฉบับที่ 8 (พ.ศ. 2537) ออกตามความในพระราชบัญญัติส่งเสริมและรักษาคุณภาพสิ่งแวดล้อมแห่งชาติ พ.ศ. 2535 เรื่อง กำหนดมาตรฐานคุณภาพน้ำในแหล่งน้ำผิวดิน ตีพิมพ์ในราชกิจจานุเบกษา เล่ม 111 ตอนที่ 16 ง ลงวันที่ 24 กุมภาพันธ์ 2537 (ประเภทที่ 3)

* รายการทดสอบนี้อยู่นอกขอบข่ายการรับรอง ISO/IEC 17025 ของห้องปฏิบัติการทดสอบ

** น้ำที่มีความกระด้างในรูปของ CaCO₃ เกินกว่า 100 มิลลิกรัมต่อลิตร

St.1 คือ บ่อขุมเหมืองของโครงการ

St.2 คือ ห้วยอ่างทองก่อนไหลผ่านเข้าใกล้พื้นที่โครงการ

St.3 คือ ห้วยอ่างทองหลังไหลผ่านออกใกล้พื้นที่โครงการ

คุณภาพน้ำใต้ดิน

ผลการตรวจวัดคุณภาพน้ำในแหล่งน้ำใต้ดินโครงการเหมืองแร่หินอุตสาหกรรมชนิดหินปูนเพื่ออุตสาหกรรมก่อสร้าง ประทานบัตรที่ 21125/16427 ของบริษัท เขาคินสวอย จำกัด จำนวน 2 สถานี ได้แก่ บ่อบาดาลวัดถ้ำยอดทอง และบ่อบาดาลบ้านหนองรีน ในวันที่ 4 พฤศจิกายน 2568 มีค่าผลการวิเคราะห์แสดงดังตารางที่ 2-9 แสดงผลการตรวจวัดทางห้องปฏิบัติการดังกล่าวเอกสารแนบ 15 เอกสารสอบเทียบเครื่องมือดังกล่าวเอกสารแนบ 16 และเอกสารอนุญาตขึ้นทะเบียนห้องปฏิบัติการวิเคราะห์ดังกล่าวเอกสารแนบ 17

ตารางที่ 2-9 ผลการวิเคราะห์คุณภาพน้ำใต้ดิน เก็บตัวอย่างในวันที่ 4 พฤศจิกายน 2568

ดัชนี	หน่วย	ผลการวิเคราะห์		ค่ามาตรฐาน ¹⁾	
		St.1	St.2	เกณฑ์กำหนด ที่เหมาะสม	เกณฑ์อนุโลม สูงสุด
pH @ 25 °C	-	7.6	7.0	7.0-8.5	6.5-9.2
Total Suspended Solids	mg/L	<5.0	<5.0	ไม่ได้กำหนด	ไม่ได้กำหนด
Total Dissolved Solids	mg/L	709	741	ไม่เกิน 600	1,200
Total Hardness (as CaCO ₃)	mg/L	434	88	ไม่เกิน 300	500
Turbidity*	NTU	<1.0	<1.0	5	20
Sulfate	mg/L	69.3	14.7	ไม่เกิน 200	250
Total Iron	mg/L	<0.01	0.01	ไม่เกิน 0.5	1.0
Arsenic*	mg/L	<0.01	<0.01	ต้องไม่มีเลย	0.05
Cadmium	mg/L	<0.01	<0.01	ต้องไม่มีเลย	0.01
Lead	mg/L	<0.01	<0.01	ต้องไม่มีเลย	0.05

หมายเหตุ : ¹⁾ ประกาศกระทรวงทรัพยากรธรรมชาติและสิ่งแวดล้อม เรื่อง กำหนดหลักเกณฑ์และมาตรการในทางวิชาการสำหรับการป้องกันด้าน
สาธารณสุขและการป้องกันในแหล่งสิ่งแวดล้อมเป็นพิษ พ.ศ. 2551 ตีพิมพ์ในราชกิจจานุเบกษา เล่ม 125 ตอนพิเศษ 85 ง ลงวันที่ 21
พฤษภาคม 2551

* รายการทดสอบอยู่นอกขอบข่ายการรับรอง ISO/IEC 17025 ของห้องปฏิบัติการทดสอบ
St.1 คือ บ่อบาดาลวัดถ้ำยอดทอง St.2 คือ บ่อบาดาลบ้านหนองรีน

2.2.5 คุณภาพอากาศในพื้นที่ทำงาน

1) ดัชนีตรวจวัด

- ปริมาณฝุ่นละอองขนาดเล็ก (Respirable Dust)

2) ตำแหน่งพิกัดของสถานีตรวจวัด

- พนักงานที่ปฏิบัติงานหน้าเหมือง

3) วิธีการตรวจวัด

ปริมาณฝุ่นละอองขนาดเล็ก (Respirable Dust) จะตรวจวัดที่ตัวบุคคลของพนักงานในขณะที่
ปฏิบัติงานบริเวณหน้าเหมือง ตามมาตรฐานวิธีการตรวจวัด PARTICULATES NOT OTHERWISE
REGULATED, RESPIRABLE of NIOSH 600 : NIOSH : National Institute of Occupational Safety
and Health, OSHA : Occupational Safety and Health Administration, ACGIH : American
Conference of Government Industrial Hygienists จากนั้นนำกระดาศกรองไปอบ-ชั่งอีกครั้ง
เพื่อให้ทราบน้ำหนักของฝุ่นละออง แล้วนำมาคำนวณค่าความเข้มข้นของฝุ่นละอองรวมเฉลี่ย 24 ชั่วโมง

4) ผลการตรวจวัด

ผลการตรวจวัดคุณภาพอากาศในรูปปริมาณฝุ่นละอองขนาดเล็ก (Respirable Dust) ที่ตัวบุคคล
ของพนักงานในขณะที่ปฏิบัติงานบริเวณหน้าเหมือง โครงการเหมืองแร่หินอุตสาหกรรมชนิดหินปูน
เพื่ออุตสาหกรรมก่อสร้าง ประทานบัตรที่ 21125/16427 บริษัท เขาหินสวาย จำกัด ในวันที่ 1 พฤศจิกายน
2568 มีค่าผลการตรวจวัดแสดงดังตารางที่ 2-10 แสดงผลการตรวจวัดทางห้องปฏิบัติการดังกล่าว

แบบ 15 เอกสารสอบเทียบเครื่องมือวัดเอกสารแบบ 16 และเอกสารอนุญาตขึ้นทะเบียนห้องปฏิบัติการ วิเคราะห์เอกสารแบบ 17

ตารางที่ 2-10 ผลการตรวจวัดปริมาณฝุ่นละอองขนาดเล็ก (Respirable Dust) ในวันที่ 1 พฤศจิกายน 2568

พารามิเตอร์	สถานี	ผลการตรวจวัด (มิลลิกรัมต่อลูกบาศก์เมตร)	ค่ามาตรฐาน ¹⁾
Respirable Dust	พนักงานที่ปฏิบัติงานหน้าเหมือง	0.778	5

หมายเหตุ : ¹⁾ ประกาศสวัสดิการและคุ้มครองแรงงาน เรื่อง ขีดความเข้มข้นของสารเคมีอันตราย ประกาศ ณ วันที่ 3 สิงหาคม 2560
ในราชกิจจานุเบกษา เล่มที่ 134 ตอนพิเศษ 198 ง หน้า 34

2.2.6 ระดับเสียงในพื้นที่ทำงาน

1) ดัชนีตรวจวัด

- ระดับความดังเสียง (Noise Dosimeter)

2) ตำแหน่งพิกัดของสถานีตรวจวัด

- พนักงานที่ปฏิบัติงานหน้าเหมือง
- พนักงานที่ปฏิบัติงานบริเวณโรงโม่หิน

3) ผลการตรวจวัด

ผลการตรวจวัดระดับความดังเสียงในพื้นที่ทำงาน (Noise Dosimeter) ที่ตัวบุคคลของพนักงาน
ขณะปฏิบัติงานบริเวณหน้าเหมือง และบริเวณโรงโม่หิน โครงการเหมืองแร่หินอุตสาหกรรมชนิดหินปูน
เพื่ออุตสาหกรรมก่อสร้าง ประทานบัตรที่ 21125/16427 ของบริษัท เขาหินสวย จำกัด ในวันที่
1 พฤศจิกายน 2568 มีค่าผลการตรวจวัดแสดงดังตารางที่ 2-11 แสดงผลการตรวจวัดทางห้องปฏิบัติการ
เอกสารแบบ 15 เอกสารสอบเทียบเครื่องมือวัดเอกสารแบบ 16 และเอกสารอนุญาตขึ้นทะเบียน
ห้องปฏิบัติการวิเคราะห์เอกสารแบบ 17

ตารางที่ 2-11 ผลการตรวจวัดระดับความดังเสียง (Noise Dosimeter) ในวันที่ 1 พฤศจิกายน 2568

สถานี	วันที่ตรวจวัด	เวลา	ผลการตรวจวัด	
			%Dose (%)	TWA (dB(A))
บริเวณหน้าเหมือง	01/11/2568	09.00-17.00 น.	49.9	81.9
บริเวณโรงโม่หิน	01/11/2568	09.00-17.00 น.	51.0	82.1
มาตรฐาน			100 ¹⁾	85 ²⁾

หมายเหตุ : ¹⁾ American Conference of the Government Industrial Hygienists ; ACGIH (2006)

²⁾ มาตรฐานตามประกาศกรมสวัสดิการและคุ้มครองแรงงาน เรื่อง มาตรฐานระดับเสียงที่ยอมให้ลูกจ้างได้รับเฉลี่ยตลอดระยะเวลาการทำงาน
ในแต่ละวัน เล่ม 135 ตอนพิเศษ 19 ง (26 มกราคม 2561) และกฎกระทรวงแรงงาน เรื่อง กำหนดมาตรฐานในการบริหาร จัดการ และ
ดำเนินการด้านความปลอดภัย อาชีวอนามัย และสภาพแวดล้อมในการทำงานเกี่ยวกับความร้อน แสงสว่าง และเสียง พ.ศ. 2559
(17 ตุลาคม 2559)